МИНИСТЕРСТВО РОССИЙСКОЙ ФЕДЕРАЦИИ
ПО ДЕЛАМ ГРАЖДАНСКОЙ ОБОРОНЫ, ЧРЕЗВЫЧАЙНЫМ СИТУАЦИЯМ
И ЛИКВИДАЦИИ ПОСЛЕДСТВИЙ СТИХИЙНЫХ БЕДСТВИЙ
(МЧС РОССИИ)

ПРИКАЗ

30.09.2022 **Москва** № 944

Об утверждении Регламента обмена оперативной информацией в области защиты населения и территорий от чрезвычайных ситуаций природного и техногенного характера и обеспечения пожарной безопасности в системе МЧС России

В соответствии с абзацем двадцать четвертым подпункта 4 пункта 8 Положения о Министерстве Российской Федерации по делам гражданской обороны, чрезвычайным ситуациям и ликвидации последствий стихийных бедствий, утвержденного Указом Президента Российской Федерации от 11 июля 2004 г. № 868[1], и в целях совершенствования обмена оперативной информацией в МЧС России приказываю:

1. Утвердить Регламент обмена оперативной информацией в области защиты населения и территорий от чрезвычайных ситуаций природного и техногенного характера и обеспечения пожарной безопасности в системе МЧС России согласно приложению.

2. Руководителям структурных подразделений центрального аппарата МЧС России, территориальных органов МЧС России, учреждений, находящихся в ведении МЧС России, организовать обмен оперативной информацией в соответствии с Регламентом, утвержденным в пункте 1 настоящего приказа.

3. Признать утратившими силу:

приказ МЧС России от 7 июля 2021 г. № 444 «Об утверждении Регламента обмена оперативной информацией в области защиты населения и территорий от чрезвычайных ситуаций природного и техногенного характера и обеспечения пожарной безопасности в системе МЧС России»;

распоряжение МЧС России от 27 мая 2013 г. № 137 «Об организации информационного обмена между территориальными органами МЧС России

[1] Собрание законодательства Российской Федерации, 2004, № 28, ст. 2882.

152183

и подразделениями военизированных горноспасательных частей»;

распоряжение МЧС России от 29 ноября 2021 г. № 1045 «О внесении изменений в приложения № 1 и 2 к распоряжению МЧС России от 27.05.2013 № 137»;

распоряжение МЧС России от 14 февраля 2020 г. № 109 «Об организации работы по мониторингу оперативной обстановки с пожарами и последствиями от них».

4. Настоящий приказ вступает в силу с 1 ноября 2022 г.

5. Контроль за исполнением настоящего приказа возложить на заместителя Министра В.Н. Яцуценко.

Министр А.В. Куренков

УТВЕРЖДЕН
приказом МЧС России
от 30.09.2022 № 944

Регламент
обмена оперативной информацией в области защиты населения и территорий от чрезвычайных ситуаций природного и техногенного характера и обеспечения пожарной безопасности в системе МЧС России

I. Общие положения

1. Настоящий Регламент разработан в соответствии с Федеральным законом от 21 декабря 1994 г. № 68-ФЗ «О защите населения и территорий от чрезвычайных ситуаций природного и техногенного характера»[1], Федеральным законом от 21 декабря 1994 г. № 69-ФЗ «О пожарной безопасности»[2], Федеральным законом от 27 июля 2006 г. № 149-ФЗ «Об информации, информационных технологиях и о защите информации»[3], Указом Президента Российской Федерации от 11 июля 2004 г. № 868 «Вопросы Министерства Российской Федерации по делам гражданской обороны, чрезвычайным ситуациям и ликвидации последствий стихийных бедствий»[4], постановлением Правительства Российской Федерации от 30 декабря 2003 г. № 794 «О единой государственной системе предупреждения и ликвидации чрезвычайных ситуаций»[5], постановлением Правительства Российской Федерации от 24 марта 1997 г. № 334 «О Порядке сбора и обмена в Российской Федерации информацией в области защиты населения и территорий от чрезвычайных ситуаций природного и техногенного характера»[6], приказом МЧС России от 26 августа 2009 г. № 496 «Об утверждении Положения о системе и порядке информационного обмена в рамках единой государственной системы предупреждения и ликвидации чрезвычайных ситуаций» (зарегистрирован Министерством юстиции Российской Федерации 15 октября 2009 г., регистрационный № 15039), приказом МЧС России от 11 января 2021 г. № 2 «Об утверждении Инструкции о сроках и формах представления информации в области защиты населения и территорий от чрезвычайных ситуаций природного и техногенного характера» (зарегистрирован Министерством юстиции Российской Федерации 15 марта 2021 г., регистрационный № 62744).

2. Регламент обмена оперативной информацией в области защиты населения и территорий от чрезвычайных ситуаций природного и техногенного характера и обеспечения пожарной безопасности в системе МЧС России

---

[1] Собрание законодательства Российской Федерации, 1994, № 35, ст. 3648.
[2] Собрание законодательства Российской Федерации, 1994, № 35, ст. 3649.
[3] Собрание законодательства Российской Федерации, 2006, № 31 (1 ч.), ст. 3448.
[4] Собрание законодательства Российской Федерации, 2004, № 28, ст. 2882.
[5] Собрание законодательства Российской Федерации, 2004, № 2, ст. 121.
[6] Собрание законодательства Российской Федерации, 1997, № 13, ст. 1545.

(далее – Регламент) определяет порядок организации обмена оперативной информацией в области защиты населения и территорий от чрезвычайных ситуаций природного и техногенного характера и обеспечения пожарной безопасности (далее – оперативная информация) в системе МЧС России.

3. Оперативная информация представляется в соответствии с Перечнем документов по оперативной информации (приложение № 1 к настоящему Регламенту) и формами документов по оперативной информации (приложение № 2 к настоящему Регламенту).

4. Оперативная информация подразделяется на:

1) оперативную информацию при угрозе возникновения чрезвычайных ситуаций природного и техногенного характера (далее – ЧС);

2) оперативную информацию при возникновении ЧС;

3) оперативную информацию при реагировании на пожары;

4) ежедневную отчетную информацию об общем состоянии оперативной обстановки (далее – ежедневная отчетная информация);

5) срочную информацию.

5. Оперативная информация готовится и представляется в текстуальной, графической и устной форме, в виде таблиц, схем, графиков через информационные системы, электронную почту, телефонную, почтовую и видеоконференцсвязь, в том числе путем заполнения и размещения электронных форм документов в каталогах баз данных, а также внесением данных в автоматизированную информационно-управляющую систему единой государственной системы предупреждения и ликвидации ЧС (далее – РСЧС) в установленные сроки по московскому времени.

6. Оперативная информация поступает от источника к субъектам обмена оперативной информацией в соответствии со Схемами обмена оперативной информацией (приложение № 3 к настоящему Регламенту).

7. Субъектами обмена оперативной информацией в системе МЧС России являются:

1) на федеральном уровне (за Российскую Федерацию) – оперативная дежурная смена МЧС России (далее – ОДС МЧС России);

2) на межрегиональном уровне (за федеральный округ) – оперативные дежурные смены территориальных органов МЧС России (далее соответственно – ОДС ТО МЧС России, ТО МЧС России), дислоцированных в субъектах Российской Федерации, в которых расположены центры соответствующих федеральных округов;

3) на региональном уровне (за субъект Российской Федерации) – ОДС ТО МЧС России.

8. Источниками оперативной информации в системе МЧС России являются:

1) силы МЧС России и его территориальных органов, принимающие участие в реагировании на угрозу возникновения (возникновение) и ликвидации последствий ЧС и пожаров;

2) нештатные органы управления МЧС России, формируемые при угрозе

возникновения (возникновении) ЧС и реагировании на пожары;

3) технические средства (информационные системы), предназначенные для передачи по каналам связи информации (извещений) о ЧС или пожаре.

9. Источниками оперативной информации также могут являться органы государственной власти, органы местного самоуправления, единые дежурно-диспетчерские службы (далее – ЕДДС) муниципальных образований, система обеспечения вызова экстренных оперативных служб по единому номеру «112», организации, граждане Российской Федерации, иностранные граждане и лица без гражданства.

10. В обмене оперативной информацией могут участвовать структурные подразделения центрального аппарата МЧС России, территориальных органов МЧС России и учреждения, находящиеся в ведении МЧС России, органы управления РСЧС на всех уровнях.

11. По указанию начальника Главного управления «Национальный центр управления в кризисных ситуациях» МЧС России (далее – ГУ НЦУКС) или лица, исполняющего его обязанности, в ОДС МЧС России представляются документы по оперативной информации, не входящие в Перечень документов по оперативной информации (приложение № 1 к настоящему Регламенту).

12. В зависимости от складывающейся оперативной обстановки по указанию старшего оперативного дежурного МЧС России в течение его оперативного дежурства в ОДС МЧС России представляются дополнительные (уточняющие) документы по оперативной информации.

13. Оперативная информация в области защиты населения и территорий от ЧС по формам 1/ЧС, 2/ЧС, 3/ЧС, 4/ЧС, 5/ЧС представляется ОДС ТО МЧС России в ОДС МЧС России в соответствии с нормативным правовым актом МЧС России, определяющим сроки и формы представления информации.

14. К обмену оперативной информацией применяются требования по защите информации в соответствии с законодательством Российской Федерации.

15. В случае отнесения оперативной информации к служебной информации ограниченного распространения, информационный обмен осуществляется строго в соответствии с требованиями порядка обращения с такой информацией, утвержденного в МЧС России.

16. Сокрытие, несвоевременное представление оперативной информации либо представление должностными лицами заведомо ложной оперативной информации влечет за собой ответственность в соответствии с законодательством Российской Федерации.

II. Организация обмена оперативной информацией

17. Организация работы по обмену оперативной информацией на региональном уровне определяется распорядительным документом руководителя ТО МЧС России, в котором устанавливается порядок подготовки документов по оперативной информации, ответственные и участвующие в их разработке структурные подразделения ТО МЧС России, перечень

специалистов ОДС ТО МЧС России, осуществляющих обмен оперативной информацией.

18. На региональном уровне ОДС ТО МЧС России осуществляют обмен и представление оперативной информации следующим образом:

1) ОДС ТО МЧС России при угрозе возникновения (возникновении) ЧС и реагировании на пожары представляет оперативную информацию напрямую в ОДС МЧС России с последующим уведомлением ОДС ТО МЧС России, дислоцированного в субъекте Российской Федерации, в котором расположен центр соответствующего федерального округа;

2) ОДС ТО МЧС России представляет ежедневную отчетную информацию в ОДС ТО МЧС России, дислоцированного в субъекте Российской Федерации, в котором расположен центр соответствующего федерального округа;

3) структурные подразделения ТО МЧС России, учреждения, находящиеся в ведении МЧС России, представляют срочную информацию через ОДС ТО МЧС России в ОДС МЧС России, а также в структурные подразделения центрального аппарата МЧС России по соответствующим направлениям деятельности.

19. Оперативная группа ТО МЧС России (местного пожарно-спасательного гарнизона) (далее – ОГ), прибывшая в зону ЧС (если это не представляет угрозы жизни и здоровью должностных лиц ОГ), осуществляет представление оперативной информации (в соответствии с пунктами 5, 6, приложения № 1 к настоящему Регламенту), а также устные доклады о состоянии оперативной обстановки в ОДС ТО МЧС России.

20. В случае принятия старшим оперативным должностным лицом, входящим в состав ОГ, на себя полномочий руководителя ликвидации ЧС, данное должностное лицо освобождается от исполнения обязанностей, предусмотренных пунктом 18 настоящего Регламента.

21. На межрегиональном уровне ОДС ТО МЧС России, дислоцированного в субъекте Российской Федерации, в котором расположен центр соответствующего федерального округа, осуществляет обобщение ежедневной отчетной информации за федеральный округ с последующим ее представлением в ОДС МЧС России.

22. Сроки представления ежедневной отчетной информации на территории федерального округа определяет своим решением руководитель ТО МЧС России, дислоцированного в субъекте Российской Федерации, в котором расположен центр соответствующего федерального округа.

23. На федеральном уровне ОДС МЧС России организует обмен оперативной информацией и осуществляет информационную поддержку принятия решений руководством МЧС России в области защиты населения и территорий от ЧС.

24. Состав оперативной информации, представляемой руководству МЧС России, определяется заместителем Министра, организующим работу по межведомственной координации, оперативному управлению и экстренному реагированию сил и средств МЧС России при угрозе возникновения ЧС,

при реагировании на ЧС, при ликвидации последствий стихийных бедствий, по предложениям начальника ГУ НЦУКС.

III. Особенности обмена оперативной информацией при угрозе возникновения (возникновении) ЧС на объектах ведения горных работ

25. При получении информации об угрозе возникновения (возникновении) ЧС на объектах ведения горных работ оперативный дежурный по военизированному горноспасательному взводу (далее – ВГСВ), военизированному горноспасательному пункту (далее – ВГСП), горноспасательному посту (далее – пост) осуществляет вызов дежурных подразделений военизированных горноспасательных частей (далее – ВГСЧ).

26. Оперативный дежурный ВГСВ (ВГСП, поста) в течение 30 минут после передачи информации ответственному дежурному по военизированному горноспасательному отряду (далее – ВГСО) об угрозе возникновения (возникновении) ЧС осуществляет информационное взаимодействие с ЕДДС муниципального образования, на территории которого возникла или существует угроза возникновения ЧС.

27. Ответственный дежурный по ВГСО при получении информации от оперативного дежурного по ВГСВ (ВГСП, поста) об угрозе возникновения (возникновении) ЧС незамедлительно информирует ОДС ТО МЧС России в субъекте Российской Федерации, на территории которого возникла или существует угроза возникновения ЧС, и оперативного дежурного ВГСЧ.

28. Информация о выдвижении сил ВГСО из района постоянной дислокации в зону угрозы возникновения (возникновения) ЧС доводится ответственным дежурным по ВГСО в ОДС ТО МЧС России в субъекте Российской Федерации, на территории которого дислоцируются подразделения ВГСО.

29. ОДС ТО МЧС России при получении информации об угрозе возникновения (возникновении) ЧС, выдвижении сил ВГСО представляет оперативную информацию напрямую в ОДС МЧС России с последующим уведомлением ОДС ТО МЧС России, дислоцированного в субъекте Российской Федерации, в котором расположен центр соответствующего федерального округа.

30. О получении информации об угрозе возникновения (возникновении) ЧС на объекте ведения горных работ оперативный дежурный ВГСЧ незамедлительно докладывает старшему оперативному дежурному МЧС России.

31. Представление оперативной информации осуществляется подразделениями ВГСЧ (в соответствии с пунктами 19 – 23 приложения № 1 к настоящему Регламенту).

IV. Особенности обмена оперативной информацией при угрозе возникновения (возникновении) ЧС на объектах бурения и добычи нефти, газа и газового конденсата или объектах подземного хранения газа и газового конденсата

32. При получении информации об угрозе возникновения (возникновении) ЧС на объектах бурения и добычи нефти, газа и газового конденсата (далее – углеводородного сырья) или объектах подземного хранения углеводородного сырья оперативный дежурный противофонтанной военизированной части (далее – ПФВЧ) (военизированного отряда) осуществляет вызов подразделений военизированного отряда и незамедлительно информирует ОДС ТО МЧС России в субъекте Российской Федерации, на территории которого возникла или существует угроза возникновения ЧС, об общих параметрах ЧС.

33. Информация о выдвижении сил ПФВЧ (противофонтанного военизированного отряда) из района постоянной дислокации в зону угрозы возникновения (возникновения) ЧС доводится оперативным дежурным ПФВЧ (военизированного отряда) в ОДС ТО МЧС России в субъекте Российской Федерации, на территории которого возникла или существует угроза возникновения ЧС.

34. ОДС ТО МЧС России при получении информации об угрозе возникновения (возникновении) ЧС, выдвижении сил ПФВЧ (военизированного отряда) представляет оперативную информацию напрямую в ОДС МЧС России с последующим уведомлением ОДС ТО МЧС России, дислоцированного в субъекте Российской Федерации, в котором расположен центр соответствующего федерального округа.

35. Представление оперативной информации осуществляется подразделениями ПФВЧ (военизированного отряда) (в соответствии с пунктами 24, 25 приложения № 1 к настоящему Регламенту).

V. Особенности обмена оперативной информацией при реагировании на пожары

36. Обмен оперативной информацией между подразделениями пожарной охраны осуществляется в соответствии с нормативным правовым актом МЧС России, определяющим порядок организации тушения пожаров и проведения аварийно-спасательных работ.

37. Центральный пункт пожарной связи территориального пожарно-спасательного гарнизона (далее соответственно – ЦППС, ТПСГ) осуществляет передачу оперативной информации в ОДС ТО МЧС России (до прибытия ОГ на место пожара) об обстановке, привлеченных силах и средствах ТПСГ на месте пожара.

38. ОДС ТО МЧС России осуществляет представление оперативной информации в ОДС МЧС России с последующим уведомлением ОДС ТО МЧС России, дислоцированного в субъекте Российской Федерации, в котором

расположен центр соответствующего федерального округа, при подтверждении сообщения о пожаре:

1) с гибелью от 2 и более человек и (или) травмированием от 4 и более человек;

2) с гибелью несовершеннолетнего;

3) по номеру (рангу) № 2 и выше;

4) в зданиях здравоохранения, образования и социального обслуживания;

5) имеющем общественный резонанс.

39. При поступлении сообщения о пожаре непосредственно в ОДС ТО МЧС России информация немедленно передается в ЦППС.

40. ОГ, прибывшая на место пожара (если это не представляет угрозы жизни и здоровью должностных лиц ОГ), осуществляет представление оперативной информации (в соответствии с пунктами 5, 6 приложения № 1 к настоящему Регламенту), а также устные доклады о состоянии оперативной обстановки на месте пожара в ОДС ТО МЧС России.

41. В случае принятия старшим оперативным должностным лицом пожарной охраны, входящим в состав ОГ, на себя руководства тушением пожара данное должностное лицо освобождается от исполнения обязанностей, предусмотренных пунктом 40 настоящего Регламента.

VI. Контроль за обменом оперативной информацией

42. ТО МЧС России, дислоцированные в субъектах Российской Федерации, в которых расположены центры соответствующих федеральных округов, ежемесячно до 5 числа месяца, следующего за отчетным, проводят и направляют в ГУ НЦУКС анализ качества и своевременности представляемой ОДС ТО МЧС России ежедневной отчетной информации.

43. ГУ НЦУКС ежемесячно до 10 числа месяца, следующего за отчетным, проводит анализ работы по обмену оперативной информацией между субъектами информационного обмена на основании критериев оценки качества оперативной информации (приложение № 4 к настоящему Регламенту) в целях повышения эффективности информационного взаимодействия, объективной оценки деятельности субъектов информационного обмена и формирования предложений по совершенствованию процессов обмена и представления документов по оперативной информации.

44. В результатах анализа работы по обмену оперативной информацией отражаются нарушения, выявленные при представлении документов по оперативной информации, а также предложения по их устранению и совершенствованию работы по обмену оперативной информацией.

45. Результаты анализа работы по обмену оперативной информацией доводятся на селекторном совещании по подведению итогов экстренного реагирования органов управления и сил функциональных и территориальных подсистем РСЧС в установленном порядке.

Приложение № 1
к пункту 3 Регламента обмена оперативной информацией
в области защиты населения и территорий от чрезвычайных
ситуаций природного и техногенного характера
и обеспечения пожарной безопасности
в системе МЧС России

ПЕРЕЧЕНЬ
документов по оперативной информации

№ п/п	Наименование документа	Код	Периодичность и сроки (по московскому времени) представления оперативной информации в ОДС МЧС России (структурные подразделения центрального аппарата МЧС России)	Условия представления оперативной информации				
				Угроза возникновения ЧС	Возникновение ЧС	Реагирование на пожары	Ежедневная отчетная информация	Срочная информация
1.	Донесение по оперативной обстановке	ИНФ	Незамедлительно (устно СОД по любому из имеющихся каналов связи). Письменное подтверждение в течение 20 минут с момента получения информации, в дальнейшем при изменении обстановки, либо по указанию СОД	+	+			
2.	Сведения по привлекаемым силам и средствам	БЧС	В течение 40 минут с момента получения информации, в дальнейшем при изменении обстановки	+	+	+		
3.	Карта (схема) по оперативной обстановке	1КАР		+	+			
4.	Сведения по привлекаемым силам и средствам связи	1ПУС	В течение 40 минут с момента получения информации	+	+			
5.	Фотоматериалы	ФОТО	В течение 40 минут с момента прибытия первого подразделения МЧС России (кроме ВГСЧ и участников тушения пожара и проведения АСР), в дальнейшем при изменении обстановки	+	+	+		
6.	Видеоматериалы	ВИД		+	+	+		

№ п/п	Наименование документа	Код	Периодичность и сроки (по московскому времени) представления оперативной информации в ОДС МЧС России (структурные подразделения центрального аппарата МЧС России)	Условия представления оперативной информации				
				Угроза возникновения ЧС	Возникновение ЧС	Реагирование на пожары	Ежедневная отчетная информация	Срочная информация
7.	Копии документов с прогностической информацией территориальных органов Росгидромета (УГМС, ЦГМС), оперативного ежедневного прогноза возможных ЧС на территории субъекта Российской Федерации или экстренного предупреждения возможных ЧС на территории субъекта Российской Федерации	ОЕП	По указанию специалистов ОДС МЧС России в течение 40 минут	+	+			
8.1.	Расчет последствий (модель) ЧС*	1МОД	В течение 1 часа с момента получения информации об угрозе возникновения (возникновении) ЧС (происшествия) до 3 моделей включительно, при подготовке одновременно более 3 моделей время увеличивается из расчета 20 минут на каждую последующую модель; В дальнейшем при изменении обстановки, а также по указанию специалистов ОДС МЧС России	+	+			

№ п/п	Наименование документа	Код	Периодичность и сроки (по московскому времени) представления оперативной информации в ОДС МЧС России (структурные подразделения центрального аппарата МЧС России)	Условия представления оперативной информации				
				Угроза возникновения ЧС	Возникновение ЧС	Реагирование на пожары	Ежедневная отчетная информация	Срочная информация
8.2.	Расчет последствий (модель) подтопления населенных пунктов*	2МОД	В течение 1 часа с момента получения информации об угрозе возникновения (возникновении) ЧС (происшествия), поступлении экстренного предупреждения о вероятном возникновении ЧС до 3 моделей включительно, при подготовке одновременно более 3 моделей время увеличивается из расчета 20 минут на каждую последующую модель; В дальнейшем при изменении обстановки, а также по указанию специалистов ОДС МЧС России	+	+		+	
8.3.	Расчет последствий (модель) ландшафтных (природных) пожаров**	3МОД	При поступлении неблагоприятного или опасного прогноза возникновения ЧС обобщенная информация за федеральный округ представляется в ОДС МЧС России: ДФО – к 13:00; СФО – к 16:00; УФО – к 18:00; ПФО, ЮФО, СКФО, СЗФО, ЦФО – к 20:00	+	+		+	
8.4.	Расчет зон воздействия метеорологических явлений (НЯ, ОЯ)	4МОД	При поступлении неблагоприятного или опасного прогноза возникновения ЧС обобщенная оперативная информация за федеральный округ представляется в ОДС МЧС России: ДФО – к 13:00; СФО – к 16:00; УФО – к 18:00; ПФО, ЮФО, СКФО, СЗФО, ЦФО – к 20:00	+				

№ п/п	Наименование документа	Код	Периодичность и сроки (по московскому времени) представления оперативной информации в ОДС МЧС России (структурные подразделения центрального аппарата МЧС России)	Условия представления оперативной информации				
				Угроза возникновения ЧС	Возникновение ЧС	Реагирование на пожары	Ежедневная отчетная информация	Срочная информация
9.	Копии распорядительных и планирующих документов по экстренному реагированию, аварийно-спасательным и другим неотложным работам, принятию дополнительных мер***	КОП	В течение 1 часа после утверждения документов	+	+	+		
10.	Сведения о реагировании подразделений Ф и ТП РСЧС	РЕАГ-РСЧС	В течение 3 часов после получения информации об угрозе возникновения (возникновении) ЧС (происшествия)	+	+			
11.	Хронология действий ТО МЧС России, органов управления и сил Ф и ТП РСЧС при угрозе возникновения ЧС (происшествия)	ХРОН	В течение 3 часов после получения информации об угрозе возникновения (возникновении) ЧС (происшествия), в дальнейшем к 24:00 местного времени	+	+			
12.	Хронология действий должностных лиц ЕДДС муниципальных образований при угрозе возникновения (возникновении) ЧС (происшествия)	ХРОН-ЕДДС		+	+			
13.	Донесение о ходе ликвидации ЧС	ДЧС	В течение 3 часов после развертывания постоянно действующего оперативного штаба, но не позднее 8 часов с момента получения информации, в дальнейшем ежедневно (по состоянию на 24:00 прошедших суток) за субъект Российской Федерации: ДФО – к 19:00; СФО – к 22:00; УФО – к 24:00; ПФО, ЮФО, СКФО, СЗФО, ЦФО – к 02:00	+	+			
14.	Сведения о ходе восстановления объектов электроснабжения	ЭЛЕК	По указанию специалистов ОДС МЧС России в течение 1 часа	+	+			

№ п/п	Наименование документа	Код	Периодичность и сроки (по московскому времени) представления оперативной информации в ОДС МЧС России (структурные подразделения центрального аппарата МЧС России)	Условия представления оперативной информации				
				Угроза возникновения ЧС	Возникновение ЧС	Реагирование на пожары	Ежедневная отчетная информация	Срочная информация
15.	Сведения по мониторингу прохождения ОЯ и НЯ на территории Российской Федерации в соответствии с прогнозом**	МОН	Сведения представляются в прогнозируемый период: при введении режимов функционирования повышенной готовности или чрезвычайной ситуации и угрозе возникновения и возникновении ЧС (обусловленной высокими уровнями воды) к 05:00, 08:00, 12:00, 15:00, 18:00, 21:00, 24:00; при угрозе возникновения ЧС (обусловленной метеорологическими явлениями) не менее 2 раз в сутки; при возникновении ЧС – по решению руководителя ликвидации ЧС	+	+			
16.	Сведения об информационных ресурсах и системах, используемых при реагировании на ЧС (происшествие)	ИСИР	Ежедневно: ДФО – к 02:00; СФО – к 05:00; УФО – к 07:00; ПФО, ЮФО, СКФО, СЗФО, ЦФО – к 09:00		+			
17.	Сведения по обстановке, связанной с ограничением движения на автодорогах	1ДОР	При ограничении движения на автодорогах субъекта Российской Федерации обобщенная оперативная информация за федеральный округ представляется в ОДС МЧС России: ДФО – к 17:00; СФО – к 20:00; УФО – к 22:00; ПФО, ЮФО, СКФО, СЗФО, ЦФО – к 24:00	+				
18.	Сведения по организации жизнеобеспечения населения при скоплении автотранспорта, связанном с ограничением на автодорогах	2ДОР		+				

№ п/п	Наименование документа	Код	Периодичность и сроки (по московскому времени) представления оперативной информации в ОДС МЧС России (структурные подразделения центрального аппарата МЧС России)	Условия представления оперативной информации				
				Угроза возникновения ЧС	Возникновение ЧС	Реагирование на пожары	Ежедневная отчетная информация	Срочная информация
19.	Донесение об аварии на обслуживаемом объекте и ходе ее ликвидации	1УВГСЧ	Донесение представляется подразделениями военизированных горноспасательных частей при получении сообщения о ЧС (аварии) в ОДС МЧС России и ОДС ТО МЧС России, на территории субъекта Российской Федерации которого возникла или существует угроза возникновения ЧС: незамедлительно; при ликвидации длительных аварий (продолжительностью более суток) информация об изменении обстановки докладывается один раз в сутки (по состоянию на 17.00)	+	+			
20.	Сведения о подразделениях ВГСЧ МЧС России, дислоцирующихся в зоне ЧС (районе аварии)	2УВГСЧ	Сведения представляются подразделениями военизированных горноспасательных частей незамедлительно при получении сообщения о ЧС (аварии) в ОДС МЧС России и ОДС ТО МЧС России, на территории субъекта Российской Федерации которого возникла или существует угроза возникновения ЧС	+	+			
21.	Донесение по обстановке в зоне ЧС на объектах, обслуживаемых ВГСЧ МЧС России	3УВГСЧ	Донесение представляется подразделениями военизированных горноспасательных частей непосредственно в ОДС МЧС России по требованию в течение 1 часа	+	+			
22.	Донесение о произошедшей аварии	4УВГСЧ	Донесение представляется подразделениями военизированных горноспасательных частей непосредственно в ОДС МЧС России в течение 10 суток после ликвидации ЧС (аварии)		+			

№ п/п	Наименование документа	Код	Периодичность и сроки (по московскому времени) представления оперативной информации в ОДС МЧС России (структурные подразделения центрального аппарата МЧС России)	Условия представления оперативной информации				
				Угроза возникновения ЧС	Возникновение ЧС	Реагирование на пожары	Ежедневная отчетная информация	Срочная информация
23.	Донесение об оперативной обстановке в подразделениях ВГСЧ	5УВГСЧ	Донесение представляется подразделениями военизированных горноспасательных частей непосредственно в ОДС МЧС России: ежедневно к 17.00; при угрозе возникновения (возникновении) ЧС – в течение 45 минут	+	+		+	
24.	Донесение об оперативной обстановке на объектах, обслуживаемых ПФВЧ	1ПФВЧ	Донесение представляется подразделениями ПФВЧ (военизированного отряда) в ОДС ТО МЧС России, на территории субъекта Российской Федерации которого расположен военизированный отряд, ежедневно к 05:00				+	
25.	Донесение о ЧС (аварии) и действиях по ее ликвидации на объектах, обслуживаемых ПФВЧ	2ПФВЧ	Донесение представляется подразделениями ПФВЧ (военизированного отряда) при выдвижении сил ПФВЧ (военизированного отряда) в зону (угрозы возникновения) ЧС в ОДС ТО МЧС России, на территории субъекта Российской Федерации которого возникла (угроза) ЧС, в течение 30 минут. При резком изменении обстановки в зоне (угрозы) ЧС донесение представляется в ОДС ТО МЧС России, на территории субъекта Российской Федерации которого возникла (угроза) ЧС, в течение 30 минут. В ходе ликвидации ЧС донесение представляется в ОДС ТО МЧС России, на территории субъекта Российской Федерации которого возникла (угроза) ЧС, ежедневно к 05:00, 17:00, по факту ликвидации.	+	+			
26.	Донесение по обстановке, сложившейся в результате пожара	ИНФ-П	В течение 20 минут с момента получения информации, в дальнейшем при изменении обстановки			+		

№ п/п	Наименование документа	Код	Периодичность и сроки (по московскому времени) представления оперативной информации в ОДС МЧС России (структурные подразделения центрального аппарата МЧС России)	Условия представления оперативной информации				
				Угроза возникновения ЧС	Возникновение ЧС	Реагирование на пожары	Ежедневная отчетная информация	Срочная информация
27.	Справочная оперативная информация к донесению по обстановке, сложившейся в результате крупного пожара	ОИ-ГУПО	Первоначальная справочная оперативная информация представляется в течение 1 часа после локализации пожара, уточненная – в течение 1 часа после прибытия в пункт постоянной дислокации ОГ ТО МЧС России			+		
28.	Копия Плана (карточки) тушения пожара в соответствии с Положением о пожарно-спасательных гарнизонах	ДППБД	По указанию специалистов ОДС МЧС России в течение 1 часа			+		
29.	Сведения по реагированию сил и средств МЧС России, территориальных и функциональных подсистем РСЧС по пожару	РЕАГ	По указанию специалистов ОДС МЧС России в течение 3 часов после ликвидации пожара			+		
30.	Строевая записка сил и средств пожарной охраны	СТР	Обобщенная оперативная информация за федеральный округ представляется в ОДС МЧС России: ДФО – к 06:00; СФО – к 07:00; УФО – к 09:00; ПФО, ЮФО, СКФО, СЗФО, ЦФО – к 11:00				+	
31.	Списки участников совещания по анализу оперативного реагирования ОДС, сил МЧС России, функциональных и территориальных подсистем РСЧС в 07:00	СЕЛЕК	Обобщенная оперативная информация за федеральный округ представляется в ОДС МЧС России: ДФО – к 11:00; СФО – к 14:00; УФО – к 16:00; ПФО, ЮФО, СКФО, СЗФО, ЦФО – к 18:00 (внесение изменений при необходимости до 05:00)				+	

№ п/п	Наименование документа	Код	Периодичность и сроки (по московскому времени) представления оперативной информации в ОДС МЧС России (структурные подразделения центрального аппарата МЧС России)	Условия представления оперативной информации				
				Угроза возникновения ЧС	Возникновение ЧС	Реагирование на пожары	Ежедневная отчетная информация	Срочная информация
32.	Сведения по мероприятиям информирования и оповещения населения в субъекте Российской Федерации	НАС	В случае задействования систем оповещения и (или) проведения информирования обобщенная оперативная информация за федеральный округ представляется в ОДС МЧС России: ДФО – к 15:00; СФО, УФО, ПФО, ЮФО, СКФО, СЗФО, ЦФО – к 18:00				+	
33.	Сведения об организации работы по предупреждению ЧС	ПРОГ	Обобщенная оперативная информация за федеральный округ представляется в ОДС МЧС России: ДФО – к 12:00 СФО – к 15:00 УФО – к 17:00 ПФО, ЮФО, СКФО, СЗФО, ЦФО – к 19:00				+	
34.	Сведения по пострадавшему населению, размещенному в пунктах временного размещения	ПВР	Обобщенная оперативная информация за федеральный округ представляется в ОДС МЧС России по факту размещения пострадавшего населения в пунктах временного размещения: ДФО – к 13:00; СФО – к 16:00; УФО – к 18:00; ПФО, ЮФО, СКФО, СЗФО, ЦФО – к 20:00				+	
35.	Сведения о работе пунктов обогрева и питания	ПУНКТ	Обобщенная оперативная информация за федеральный округ представляется в ОДС МЧС России по факту развертывания пунктов обогрева и питания: ДФО – к 13:00; СФО – к 16:00; УФО – к 18:00; ПФО, ЮФО, СКФО, СЗФО, ЦФО – к 20:00				+	

№ п/п	Наименование документа	Код	Периодичность и сроки (по московскому времени) представления оперативной информации в ОДС МЧС России (структурные подразделения центрального аппарата МЧС России)	Условия представления оперативной информации				
				Угроза возникновения ЧС	Возникновение ЧС	Реагирование на пожары	Ежедневная отчетная информация	Срочная информация
36.	Сведения по работе ОГ ТО МЧС России	1ОГ	Обобщенная оперативная информация за федеральный округ представляется в ОДС МЧС России по факту привлечения оперативных групп: ДФО – к 13:00; СФО – к 16:00; УФО – к 18:00; ПФО, ЮФО, СКФО, СЗФО, ЦФО – к 20:00				+	
37.	План работы оперативных групп по циклическим рискам**	2ОГ					+	
38.	Сведения о применении беспилотных авиационных систем	1БАС	В случае применения беспилотных авиационных систем Обобщенная оперативная информация за федеральный округ представляется в ОДС МЧС России: ДФО – к 13:00; СФО – к 16:00; УФО – к 18:00; ПФО, ЮФО, СКФО, СЗФО, ЦФО – к 20:00				+	
39.	План применения беспилотных авиационных систем	2БАС	Обобщенная оперативная информация за федеральный округ представляется в ОДС МЧС России: ДФО – к 13:00; СФО – к 16:00; УФО – к 18:00; ПФО, ЮФО, СКФО, СЗФО, ЦФО – к 20:00				+	
40.	Сведения о регистрации туристских групп на территории Российской Федерации	ТУР	Обобщенная оперативная информация за федеральный округ представляется в ОДС МЧС России: ДФО – к 17:00; СФО – к 20:00; УФО – к 22:00; ПФО, ЮФО, СКФО, СЗФО, ЦФО – к 24:00				+	
41.	Сведения о происшествиях на водных объектах	БВО					+	
42.	Сведения о режимах функционирования органов управления и сил РСЧС	РЕЖ					+	

№ п/п	Наименование документа	Код	Периодичность и сроки (по московскому времени) представления оперативной информации в ОДС МЧС России (структурные подразделения центрального аппарата МЧС России)	Условия представления оперативной информации				
				Угроза возникновения ЧС	Возникновение ЧС	Реагирование на пожары	Ежедневная отчетная информация	Срочная информация
43.	Донесение спасательного воинского формирования МЧС России о качественных и количественных показателях привлечения	СЦ(СВФ)	Донесения представляются спасательными воинскими формированиями непосредственно в ОДС МЧС России: к 15:00 – ФГКУ «Камчатский спасательный центр МЧС России»; к 17:00 – ФГКУ «Амурский спасательный центр МЧС России»; к 20:00 – ФГКУ «Сибирский спасательный центр МЧС России»; к 22:00 – ФГКУ «Уральский учебный спасательный центр МЧС России»; к 24:00 – ФГКУ «Волжский спасательный центр МЧС России», ФГКУ «Донской спасательный центр МЧС России», ФГКУ «Невский спасательный центр МЧС России», ФГКУ «Тульский спасательный центр МЧС России», ФГКУ «Ногинский спасательный центр МЧС России», ФГКУ «Центр по проведению спасательных операций особого риска «Лидер», ФГКУ «Рузский центр обеспечения пунктов управления МЧС России», Специализированный отряд ГУ МЧС России по Республике Крым, Специальный морской отряд ГУ МЧС России по Республике Крым, Специализированный отряд ГУ МЧС России по г. Севастополю				+	

№ п/п	Наименование документа	Код	Периодичность и сроки (по московскому времени) представления оперативной информации в ОДС МЧС России (структурные подразделения центрального аппарата МЧС России)	Условия представления оперативной информации				
				Угроза возникновения ЧС	Возникновение ЧС	Реагирование на пожары	Ежедневная отчетная информация	Срочная информация
44.	Донесение профессионального поисково-спасательного формирования МЧС России о качественных и количественных показателях привлечения	ПСС	Донесения представляются профессиональными поисково-спасательными формированиями МЧС России непосредственно в ОДС МЧС России: к 22:00 – ФГКУ «Сибирский региональный поисково-спасательный отряд МЧС России», ФГКУ «Байкальский поисково-спасательный отряд МЧС России»; к 24:00 – ФГКУ «Уральский региональный поисково-спасательный отряд МЧС России»; к 02:00 – ФГКУ «Государственный центральный аэромобильный спасательный отряд», ФГКУ «Арктический спасательный учебно-научный центр «Вытегра», ФГКУ «Приволжский региональный поисково-спасательный отряд МЧС России», ФГКУ «Южный региональный поисково-спасательный отряд МЧС России», ФГКУ «Северо-Кавказский региональный поисково-спасательный отряд МЧС России», ФГКУ «Северо-Западный региональный поисково-спасательный отряд МЧС России»				+	
45.	Сведения о зимниках, ледовых переправах и местах массового выхода людей на лед**	ЛЕД	Обобщенная оперативная информация за федеральный округ представляется в ОДС МЧС России: ДФО – к 17:00; СФО – к 20:00; УФО – к 22:00; ПФО, ЮФО, СКФО, СЗФО, ЦФО – к 24:00				+	
46.	Сведения о начале отопительного сезона в муниципальных районах субъекта Российской Федерации в осенне-зимний период**	ЖКХ					+	

№ п/п	Наименование документа	Код	Периодичность и сроки (по московскому времени) представления оперативной информации в ОДС МЧС России (структурные подразделения центрального аппарата МЧС России)	Условия представления оперативной информации				
				Угроза возникновения ЧС	Возникновение ЧС	Реагирование на пожары	Ежедневная отчетная информация	Срочная информация
47.	Сведения по сходу лавин, в том числе принудительных на территории Российской Федерации**	ЛАВ	Обобщенная оперативная информация за федеральный округ представляется в ОДС МЧС России: ДФО – к 17:00; СФО – к 20:00; УФО – к 22:00; ПФО, ЮФО, СКФО, СЗФО, ЦФО – к 24:00				+	
48.	Донесение о ходе завоза и создания запасов ТЭР в районах Крайнего Севера и приравненные к ним местности с ограниченными сроками завоза грузов (продукции) на отопительный период**	СЕВ	Обобщенная оперативная информация за федеральный округ представляется в ОДС МЧС России: ДФО – к 17:00; СФО – к 20:00; УФО – к 22:00; СЗФО – к 24:00				+	
49.	Сведения о реагировании пожарно-спасательных подразделений МЧС России на дорожно-транспортные происшествия	РЕАГ-ДТП	Обобщенная оперативная информация за федеральный округ представляется в ОДС МЧС России: ДФО – к 18:00; СФО – к 21:00; УФО – к 23:00; ПФО, ЮФО, СКФО, СЗФО, ЦФО – к 01:00				+	
50.	Сведения о состоянии системы связи за сутки	2ПУС					+	
51.	Сведения о превентивных мероприятиях по ослаблению прочности льда, проводимых в период весеннего половодья**	1ПАВ					+	
52.	Сведения о превентивных мероприятиях, проводимых в паводкоопасный период**	2ПАВ					+	
53.	Сведения по паводковой обстановке на территории субъекта Российской Федерации**	3ПАВ					+	

№ п/п	Наименование документа	Код	Периодичность и сроки (по московскому времени) представления оперативной информации в ОДС МЧС России (структурные подразделения центрального аппарата МЧС России)	Условия представления оперативной информации				
				Угроза возникновения ЧС	Возникновение ЧС	Реагирование на пожары	Ежедневная отчетная информация	Срочная информация
54.	Сведения по прохождению паводкоопасного периода по территории субъекта Российской Федерации**	4ПАВ	Обобщенная оперативная информация за федеральный округ представляется в ОДС МЧС России: ДФО – к 18:00; СФО – к 21:00; УФО – к 23:00; ПФО, ЮФО, СКФО, СЗФО, ЦФО – к 01:00				+	
55.	Донесение по превентивным мероприятиям, проводимым на территории субъекта Российской Федерации**	5ПАВ					+	
56.	Прогноз подтопления на территории субъекта Российской Федерации**	6ПАВ					+	
57.	Сведения о поврежденной транспортной инфраструктуре в результате негативного воздействия паводковых вод на территории субъекта Российской Федерации**	7ПАВ					+	
58.	Карта-схема по паводковой обстановке на территории субъекта Российской Федерации**	2КАР					+	
59.	Карта-схема по ландшафтным (природным) пожарам в пятикилометровой зоне от населенного пункта**	3КАР					+	
60.	Карта-схема по ландшафтным (природным) пожарам на землях особо охраняемых природных территорий**	4КАР					+	

№ п/п	Наименование документа	Код	Периодичность и сроки (по московскому времени) представления оперативной информации в ОДС МЧС России (структурные подразделения центрального аппарата МЧС России)	Условия представления оперативной информации				
				Угроза возникновения ЧС	Возникновение ЧС	Реагирование на пожары	Ежедневная отчетная информация	Срочная информация
61.	Сведения по обстановке, сложившейся в результате ландшафтных (природных) пожаров**	1ЛАНД	Обобщенная оперативная информация за федеральный округ представляется в ОДС МЧС России: ДФО – к 18:00; СФО – к 21:00; УФО – к 23:00; ПФО, ЮФО, СКФО, СЗФО, ЦФО – к 01:00				+	
62.	Сведения по действующим очагам ландшафтных (природных) пожаров на территории Российской Федерации**	2ЛАНД	Обобщенная оперативная информация за федеральный округ представляется в ОДС МЧС России: ДФО – к 21:00; СФО – к 22:00; УФО – к 23:00; ПФО, ЮФО, СКФО, СЗФО, ЦФО – к 01:00				+	
63.	Сведения о применении авиации МЧС России (РСЧС) для защиты населенных пунктов и объектов экономики, мониторинга лесопожарной обстановки и тушения ландшафтных (природных) пожаров**	3ЛАНД					+	
64.	Сведения о привлечении добровольных пожарных команд	1ДПО	Обобщенная оперативная информация за федеральный округ (по состоянию на 24:00 прошедших суток) представляется в ОДС МЧС России: ДФО – к 19:00; СФО – к 22:00; УФО – к 24:00; ПФО, ЮФО, СКФО, СЗФО, ЦФО – к 02:00				+	
65.	Сведения о привлечении добровольных пожарных дружин	2ДПО					+	
66.	Сведения о привлечении добровольной пожарной охраны	3ДПО					+	

№ п/п	Наименование документа	Код	Периодичность и сроки (по московскому времени) представления оперативной информации в ОДС МЧС России (структурные подразделения центрального аппарата МЧС России)	Условия представления оперативной информации				
				Угроза возникновения ЧС	Возникновение ЧС	Реагирование на пожары	Ежедневная отчетная информация	Срочная информация
67.	Сведения о пожарах и погибших	1ПОЖ	Обобщенная оперативная информация за федеральный округ (по состоянию на 24:00 прошедших суток) представляется в ОДС МЧС России: ДФО – к 21:00; СФО – к 22:00; УФО – к 24:00; ПФО, ЮФО, СКФО, СЗФО, ЦФО – к 02:00				+	
68.	Сведения о пожарах и последствиях от них****	2ПОЖ					+	+
69.	Сведения о пожарах по местам возникновения	3ПОЖ					+	
70.	Донесение о состоянии оперативной обстановки за сутки	ОД	****Срочная информация по форме 2ПОЖ представляется только ФГБУ «Всероссийский ордена «Знак Почета» научно-исследовательский институт противопожарной обороны МЧС России» ежемесячно к 25 числу в ОДС МЧС России за аналогичный период прошлого года в разрезе каждого дня и с нарастающим итогом с начала года, ежедневная отчетная информация по форме 2ПОЖ представляется ОДС ТО МЧС России без изменений				+	

№ п/п	Наименование документа	Код	Периодичность и сроки (по московскому времени) представления оперативной информации в ОДС МЧС России (структурные подразделения центрального аппарата МЧС России)	Условия представления оперативной информации				
				Угроза возникновения ЧС	Возникновение ЧС	Реагирование на пожары	Ежедневная отчетная информация	Срочная информация
71.	Спецсообщение о происшествии (преступлении) с личным составом МЧС России	ДКП-П	В ОДС МЧС России – по всем категориям л/с незамедлительно (устно СОД по любому из имеющихся каналов связи) с последующим письменным подтверждением; В ДКП – по всем категориям л/с; В ДСФ – по военнослужащим, работникам СВФ МЧС России и спасателям; В ГУПО – по сотрудникам и работникам ФПС ГПС, кроме сотрудников надзорной деятельности, по специальным подразделениям ФПС ГПС и по несчастным случаям со всеми категориями л/с при исполнении служебных обязанностей; В ДНПР – по сотрудникам надзорной деятельности; В УБВО – по работникам ГИМС; В УА – по военнослужащим и работникам авиации; В ГУСБ в части касающейся преступлений (уголовных дел); Учреждения МЧС России регионального подчинения в ТО МЧС России					+
72.	Информационное донесение по случаю получения травмы (увечья), заболевания или гибели личного состава МЧС России, принимающих участие в ликвидации последствий ЧС	МЕД-ЧС	В УМПО по всем категориям л/с незамедлительно по факту события, в дальнейшем при изменении состояния пострадавшего, но не реже 1 суток					+

№ п/п	Наименование документа	Код	Периодичность и сроки (по московскому времени) представления оперативной информации в ОДС МЧС России (структурные подразделения центрального аппарата МЧС России)	Условия представления оперативной информации				
				Угроза возникновения ЧС	Возникновение ЧС	Реагирование на пожары	Ежедневная отчетная информация	Срочная информация
73.	Донесение о личном составе в тяжелом состоянии здоровья, о смерти (гибели) личного состава от заболеваний, о вспышках инфекционных и массовых неинфекционных заболеваний (отравлений), о случаях выявления особо опасных инфекций	МЕД-Д	В УМПО по всем категориям л/с незамедлительно по факту события					+
74.	Оперативная информация о пожарах (авариях)	ICY	1. Незамедлительно: в охраняемых организациях; в расположенных на территории ЗАТО зданиях и помещениях администраций муниципальных образований, учебно-воспитательного назначения, здравоохранения, культурно-досуговой деятельности, религиозных обрядов, а также пожарах (авариях), которые могут иметь широкий общественный резонанс; на объектах, расположенных в зоне ответственности специальных подразделений ФПС, на которых погибли (пострадали) люди (сотрудники). 2. По остальным пожарам (авариям), произошедшим в зоне ответственности специальных подразделений ФПС ГПС – в течение часа после окончания действий по тушению пожара (ликвидации аварии); (начальники специальных подразделений ФПС ГПС представляют информацию в ГУПО)					+

№ п/п	Наименование документа	Код	Периодичность и сроки (по московскому времени) представления оперативной информации в ОДС МЧС России (структурные подразделения центрального аппарата МЧС России)	Условия представления оперативной информации				
				Угроза возникновения ЧС	Возникновение ЧС	Реагирование на пожары	Ежедневная отчетная информация	Срочная информация
75.	Оперативная информация о происшествиях со служебным автотранспортом (плавсредствами), а также личным автотранспортом, которыми управляли сотрудники (работники) ФПС ГПС, повлекших гибель и (или) травмирование личного состава ФПС ГПС и (или) граждан	2СУ	Незамедлительно (начальники специальных подразделений ФПС ГПС представляют информацию в ГУПО)					+
76.	Оперативная информация о несчастных случаях с гибелью, травмированием (ранением, отравлением, получением ожогов) личного состава ФПС ГПС, связанных с исполнением служебных обязанностей	3СУ	Незамедлительно (начальники специальных подразделений ФПС ГПС представляют информацию в ГУПО)					+
77.	Сведения (отчет) об оказании финансовой помощи гражданам, пострадавшим в результате ЧС (происшествия), пожаров	ФИН	Ежедневно, по факту оказания финансовой помощи: ДФО – к 10:00; СФО – к 13:00; УФО – к 15:00; ПФО, ЮФО, СКФО, СЗФО, ЦФО – к 17:00					+

№ п/п	Наименование документа	Код	Периодичность и сроки (по московскому времени) представления оперативной информации в ОДС МЧС России (структурные подразделения центрального аппарата МЧС России)	Условия представления оперативной информации				
				Угроза возникновения ЧС	Возникновение ЧС	Реагирование на пожары	Ежедневная отчетная информация	Срочная информация
78.	Донесение об авиационном происшествии	УА-П	В течение 24 часов					+
79.	Сведения об организации работы ПДОШ при КЧС и ОПБ	ПДОШ	В течение двух часов с момента начала работы ПДОШ при КЧС и ОПБ. В течение двух часов с момента завершения работы ПДОШ при КЧС и ОПБ .					+

*документы не представляются при отработке сезонных (циклических) и метеорологических (неблагоприятные, опасные и комплексы неблагоприятных метеорологических явлений) рисков возникновения ЧС;

**документы по сезонным (циклическим) и метеорологическим (неблагоприятные, опасные и комплексы неблагоприятных метеорологических явлений) рискам возникновения ЧС представляются по указанию начальника Главного управления «Национальный центр управления в кризисных ситуациях» МЧС России, а также при введении в действие Плана действий по предупреждению и ликвидации ЧС, Плана по смягчению и реагированию на ЧС в паводкоопасный период, Плана предупреждения и ликвидации ЧС, вызванных ландшафтными (природными) пожарами, на соответствующих территориях или при фактическом выполнении мероприятий по защите населения и территорий от ЧС;

***постановления, распоряжения, приказы, решения (протоколы), планы и другие документы.

Используемые сокращения

АВР	- Аварийно-восстановительные работы
АСР	- Аварийно-спасательные работы
ВГСЧ	- Военизированная горноспасательная часть
ГГУ	-Территориальный орган МЧС России, дислоцированный в субъекте Российской Федерации, в котором расположен центр соответствующего федерального округа
ГПС	- Государственная противопожарная служба
ГУПО	- Главное управление пожарной охраны МЧС России
ГУСБ	- Главное управление собственной безопасности МЧС России
ДКП	- Департамент кадровой политики МЧС России
ДНПР	- Департамент надзорной деятельности и профилактической работы МЧС России
ДСФ	- Департамент спасательных формирований МЧС России
ДФО	- Дальневосточный федеральный округ
ЖКХ	- Жилищно-коммунальное хозяйство
ЗАТО	- Закрытое административно-территориальное образование
МТО	- Материально-техническое обеспечение
МТС	- Материально-технические средства
НЯ	- Неблагоприятные природные явления
ОГ	- Оперативная группа – нештатный орган управления ТО МЧС России, формируемый при угрозе возникновения (возникновении) ЧС и реагировании на пожар
ОДС	- Оперативная дежурная смена
ОУ Ф и ТП	- Органы управления функциональных и территориальных подсистем
ОЯ	- Опасные природные явления
ПДОШ при КЧС и ОПБ	- Постоянно действующий оперативный штаб при комиссии по предупреждению и ликвидации чрезвычайных ситуаций и обеспечению пожарной безопасности субъекта Российской Федерации
ПФВЧ	- Противофонтанная военизированная часть
ПФО	- Приволжский федеральный округ
РСЧС	- Единая государственная система предупреждения и ликвидации чрезвычайных ситуаций
СЗФО	- Северо-Западный федеральный округ
СКФО	- Северо-Кавказский федеральный округ
СОД	- Старший оперативный дежурный МЧС России
СФО	- Сибирский федеральный округ
ТЭР	- Топливно-энергетические ресурсы в районах Крайнего Севера и приравненные к ним местности с ограниченными сроками завоза грузов (продукции) на отопительный период

УА	- Управление авиации и авиационно-спасательных технологий МЧС России
УБВО	- Управление безопасности людей на водных объектах МЧС России
УГМС (ЦГМС)	- Управление (центр) по гидрометеорологии и мониторингу окружающей среды
УМПО	- Управление медико-психологического обеспечения МЧС России
УФО	- Уральский федеральный округ
ФПС	- Федеральная противопожарная служба
ЦУКС	- Центр управления в кризисных ситуациях
ЦФО	- Центральный федеральный округ
ЧС	- Чрезвычайная ситуация
ЮФО	- Южный федеральный округ

Приложение № 2
к пункту 3 Регламента обмена оперативной информацией
в области защиты населения и территорий от чрезвычайных
ситуаций природного и техногенного характера
и обеспечения пожарной безопасности
в системе МЧС России

ФОРМЫ
документов по оперативной информации

Содержание

ИНФ	Донесение по оперативной обстановке	**6**
БЧС	Сведения по привлекаемым силам и средствам	**8**
1КАР	Карта (схема) по оперативной обстановке	**10**
1ПУС	Сведения по привлекаемым силам и средствам связи	**11**
ФОТО	Фотоматериалы	**12**
1МОД	Расчет последствий (модель) ЧС	**13**
2МОД	Расчеты последствий (модели) подтоплений населенных пунктов	**16**
3МОД	Расчеты последствий (модели) ландшафтных (природных) пожаров	**19**
4МОД	Расчет зон воздействия КНМЯ	**22**
РЕАГ-РСЧС	Сведения о реагировании подразделений Ф и ТП РСЧС	**28**
ХРОН	Хронология действий ТО МЧС России, органов управления и сил Ф и ТП РСЧС при угрозе возникновения ЧС (происшествия)	**30**
ХРОН- ЕДДС	Хронология действий должностных лиц ЕДДС муниципальных образований при угрозе возникновения (возникновении) ЧС (происшествия)	**32**
ДЧС	Донесение о ходе ликвидации ЧС	**34**
ЭЛЕК	Сведения о ходе восстановления объектов электроснабжения	**36**
МОН	Сведения по мониторингу прохождения ОЯ и НЯ на территории Российской Федерации в соответствии с прогнозом	**38**
ИСИР	Сведения об информационных ресурсах и системах, используемых при реагировании на ЧС (происшествие)	**41**
1ДОР	Сведения по обстановке, связанной с ограничением движения на автодорогах	**45**
2ДОР	Сведения по организации жизнеобеспечения населения при скоплении автотранспорта, связанном с ограничением на автодорогах	**47**
1УВГСЧ	Донесение об аварии на обслуживаемом объекте и ходе ее ликвидации	**49**
2УВГСЧ	Сведения о подразделениях ВГСЧ МЧС России, дислоцирующихся в зоне ЧС (районе аварии)	**51**
3УВГСЧ	Донесение по обстановке в зоне ЧС на объектах, обслуживаемых ВГСЧ МЧС России	**52**

4УВГСЧ	Донесение о произошедшей аварии	**54**
5УВГСЧ	Донесение об оперативной обстановке в подразделениях ВГСЧ	**55**
1ПФВЧ	Донесение об оперативной обстановке на объектах, обслуживаемых ПФВЧ	**56**
2ПФВЧ	Донесение о ЧС (аварии) и действиях по ее ликвидации на объектах, обслуживаемых ПФВЧ	**57**
ИНФ-П	Донесение по обстановке, сложившейся в результате пожара	**58**
ОИ-ГУПО	Справочная оперативная информация к донесению по обстановке, сложившейся в результате крупного пожара	**60**
РЕАГ	Сведения по реагированию сил и средств МЧС России, территориальных и функциональных подсистем РСЧС по пожару	**62**
СТР	Строевая записка сил и средств пожарной охраны	**66**
СЕЛЕК	Списки участников совещания по анализу оперативного реагирования ОДС, сил МЧС России, функциональных и территориальных подсистем РСЧС в 07:00	**67**
НАС	Сведения по мероприятиям информирования и оповещения населения в субъекте Российской Федерации	**69**
ПРОГ	Сведения об организации работы по предупреждению ЧС	**74**
ПВР	Сведения по пострадавшему населению, размещенному в пунктах временного размещения	**78**
ПУНКТ	Сведения о работе пунктов обогрева и питания	**80**
1ОГ	Сведения по работе оперативных групп территориальных органов МЧС России	**82**
2ОГ	План работы оперативных групп по циклическим рискам	**84**
1БАС	Сведения о применении беспилотных авиационных систем	**87**
2БАС	План применения беспилотных авиационных систем	**88**
ТУР	Сведения о регистрации туристских групп на территории Российской Федерации	**91**
БВО	Сведения о происшествиях на водных объектах	**94**
РЕЖ	Сведения о режимах функционирования органов управления и сил РСЧС	**95**
СЦ(СВФ)	Донесение спасательного воинского формирования (регионального поисково-спасательного отряда) МЧС России о качественных и количественных показателях привлечения	**101**

ПСС	Донесение профессионального поисково-спасательного формирования МЧС России о качественных и количественных показателях привлечения	**104**
ЛЕД	Сведения о зимниках, ледовых переправах и местах массового выхода людей на лед	**107**
ЖКХ	Сведения о начале отопительного сезона в муниципальных районах субъекта Российской Федерации в осенне-зимний период	**109**
ЛАВ	Сведения по сходу лавин, в том числе принудительных на территории Российской Федерации	**111**
СЕВ	Донесение о ходе завоза и создания запасов ТЭР в районах Крайнего Севера и приравненные к ним местности с ограниченными сроками завоза грузов (продукции) на отопительный период	**115**
РЕАГ-ДТП	Сведения о реагировании пожарно-спасательных подразделений МЧС России на дорожно-транспортные происшествия	**118**
2ПУС	Сведения о состоянии системы связи за сутки	**120**
1ПАВ	Сведения о превентивных мероприятиях по ослаблению прочности льда, проводимых в период весеннего половодья	**122**
2ПАВ	Сведения о превентивных мероприятиях, проводимых в паводкоопасный период	**126**
3ПАВ	Сведения по паводковой обстановке на территории субъекта Российской Федерации	**130**
4ПАВ	Сведения по прохождению паводкоопасного периода по территории субъекта Российской Федерации	**134**
5ПАВ	Донесение по превентивным мероприятиям, проводимым на территории субъекта Российской Федерации	**137**
6ПАВ	Прогноз подтопления на территории субъекта Российской Федерации	**139**
7ПАВ	Сведения о поврежденной транспортной инфраструктуре в результате негативного воздействия паводковых вод на территории субъекта Российской Федерации	**141**
2КАР	Карта-схема по паводковой обстановке на территории субъекта Российской Федерации	**144**
3КАР	Карта-схема по ландшафтным (природным) пожарам в пятикилометровой зоне от населенного пункта	**151**
4КАР	Карта-схема по ландшафтным (природным) пожарам на землях особо охраняемых природных территорий	**153**
1ЛАНД	Сведения по обстановке, сложившейся в результате ландшафтных (природных) пожаров	**155**
2ЛАНД	Сведения по действующим очагам ландшафтных (природных) пожаров на территории Российской Федерации	**157**
3ЛАНД	Сведения о применении авиации МЧС России (РСЧС) для защиты населенных пунктов и объектов экономики, мониторинга лесопожарной обстановки и тушения ландшафтных (природных) пожаров	**159**
1ДПО	Сведения о привлечении добровольных пожарных команд	**161**

2ДПО	Сведения о привлечении добровольных пожарных дружин	**162**
3ДПО	Сведения о привлечении добровольной пожарной охраны	**163**
1ПОЖ	Сведения о пожарах и погибших	**164**
2ПОЖ	Сведения о пожарах и последствиях от них	**165**
3ПОЖ	Сведения о пожарах по местам возникновения	**166**
ОД	Донесение о состоянии оперативной обстановки за сутки	**167**
ДКП-П	Спецсообщение о происшествии (преступлении) с личным составом МЧС России	**170**
МЕД-ЧС	Информационное донесение по случаю получения травмы (увечья), заболевания или гибели личного состава МЧС России, принимающих участие в ликвидации последствий ЧС	**176**
МЕД-Д	Донесение о личном составе в тяжелом состоянии здоровья, о смерти (гибели) личного состава от заболеваний, о вспышках инфекционных и массовых неинфекционных заболеваний (отравлений), о случаях выявления особо опасных инфекций	**177**
1СУ	Оперативная информация о пожарах (авариях)	**179**
2СУ	Оперативная информация о происшествиях со служебным автотранспортом (плавсредствами), а также личным автотранспортом, которыми управляли сотрудники (работники) ФПС ГПС, повлекших гибель и (или) травмирование личного состава ФПС ГПС и (или) граждан	**182**
3СУ	Оперативная информация о несчастных случаях с гибелью, травмированием (ранением, отравлением, получением ожогов) личного состава ФПС ГПС, связанных с исполнением служебных обязанностей	**184**
ФИН	Сведения (отчет) об оказании финансовой помощи гражданам, пострадавшим в результате ЧС (происшествия), пожаров	**185**
УА-П	Донесение об авиационном происшествии	**186**
ПДОШ	Сведения об организации работы постоянно-действующего оперативного штаба при комиссии по предупреждению и ликвидации чрезвычайных ситуаций и обеспечению пожарной безопасности субъекта Российской Федерации	**187**

Форма ИНФ

Старшему оперативному дежурному
МЧС России

ДОНЕСЕНИЕ*
по обстановке, сложившейся в результате *(наименование ситуации)*
в (наименование субъекта РФ)
(по состоянию на __.__ __.__.20__)

__.__.20__ наименование субъекта РФ, населенный пункт.

В __.__ __.__.20__ в _____ районе в _ км. от н.п. _____ на *(наименование объекта)*, произошло *(описание ситуации)*.

В результате *(указанной ситуации)* пострадало __ человек, из них _ детей, в том числе _ человека погибло, из них _ детей, _ человек госпитализированы в *(указание медицинских организаций, состояние пострадавших)*, _ пострадавшим помощь оказана амбулаторно.

Частная обстановка

На место убыли:

(наименование подразделения) в количестве _ чел., _ ед. тех., старший – *(звание, Ф.И.О.)*, тел. _____;

(перечисление подразделений первого эшелона)

_____.

По прибытии первого подразделения на место и уточнения обстановки установлено, что *(краткое описание первичной обстановки на месте ЧС, возможных причин возникновения, последствий, дополнительных сведений по ущербу, пострадавшим и гражданам (в т.ч. граждан иностранных государств с указанием ФИО и гражданства), нуждающимся в оказании всесторонней помощи)*.

На месте ЧС (происшествия) организована работа *(перечисление органов управления и сил, привлеченных к ликвидации ЧС, описание проводимых мероприятий по ликвидации ЧС и оказанию всесторонней помощи населению)*.

В готовность к реагированию приведены *(перечисление подразделений, приведенных в готовность, в том числе от межрегиональной составляющей и соседних субъектов)*.

На базе *(наименование органа управления)* организована работа ОШ *(наименование штаба, количество человек, старший)* и телефона доверия *(наименование, контактный телефон)*.

Проведено заседание КЧС и ОПБ *(наименование органа управления, на базе которого проведено заседание)* по вопросам *(перечисление)*, на котором были приняты решения по *(перечисление)*.

По состоянию на 06.00 __.__.20__ *(указание текущей обстановки и сведений о ходе ликвидации ЧС)*.

На __.__.20__ запланировано *(перечисление мероприятий, спланированных на текущие сутки)*.

Всего привлечено: _ человек, _ единиц техники, из них от МЧС России – _ человек, _ единицы техники.

Метеообстановка: температура воздуха +/-_°С, ветер *(направление)*, *(скорость)* м/с, *(осадки)*.

Старший оперативный дежурный ЦУКС ГУ МЧС России
по субъекту Российской Федерации
звание/специальное звание Инициалы, Фамилия
«___»_____20__ г.

*форма ИНФ представляется, в том числе при возникновении (угрозе возникновения) происшествия (не криминального характера), непопадающего под критерии[1] информации о чрезвычайных ситуациях, на туристских маршрутах и (или) в местах организованного отдыха, характеризующегося наличием одного из следующих условий:

1) гибелью от 2 и более человек и (или) травмированием от 4 и более человек;

2) гибелью от 1 и более несовершеннолетних;

3) имеющего общественный резонанс.

[1] Приказ МЧС России от 05.07.2021 № 429 «Об установлении критериев информации о чрезвычайных ситуациях природного и техногенного характера» (зарегистрировано Минюстом России 16.09.2021, регистрационный № 65025).

Форма БЧС

Сведения

по силам и средствам, привлекаемым для ликвидации _____

(по состоянию на __.__.20__)

Подразделения	Личный состав	Техника	Должность, фамилия, инициалы и телефон старшего
Силы и средства первого эшелона			
от МЧС России			
Итого за МЧС России			
Другие министерства и ведомства			
Итого за другие министерства и ведомства			
ВСЕГО за первый эшелон ОТ МЧС России			
ВСЕГО за первый эшелон ОТ РСЧС			
Силы и средства второго эшелона			
от МЧС России			
Итого за МЧС России			
Другие министерства и ведомства			
Итого за другие министерства и ведомства			
ВСЕГО за второй эшелон ОТ МЧС России			
ВСЕГО за второй эшелон ОТ РСЧС			
ВСЕГО ОТ МЧС России			
ВСЕГО ОТ РСЧС			
Силы и средства резерва			
от МЧС России			
Итого за МЧС России			
Другие министерства и ведомства			
Итого за другие министерства и ведомства			
Итого за резерв			
ВСЕГО ОТ МЧС России (с учетом резерва)			
ВСЕГО ОТ РСЧС (с учетом резерва)			

Старший оперативный дежурный ЦУКС ГУ МЧС России
по субъекту Российской Федерации
звание/специальное звание Инициалы, Фамилия
«___»_____20__ г.

Порядок заполнения формы БЧС

Сведения по силам и средствам, привлекаемым для ликвидации ЧС (происшествия, пожара), представляются в ОДС МЧС России в формате электронной таблицы (Excel) с содержанием:

1. Привлекаемые подразделения от РСЧС, в том числе от МЧС России с разбивкой на эшелоны и резерв.

2. Численные значения по личному составу и технике отдельно за подразделения и сумма за каждый раздел.

3. Должность, фамилия, инициалы и телефон старшего.

4. При необходимости (команде ОДС МЧС России) дополнять разбивку по технике (плавсредства, авиация, беспилотные авиационные системы, инженерная техника и т.д.) и по личному составу (водолазы, пиротехники и т.д.).

Форма 1КАР

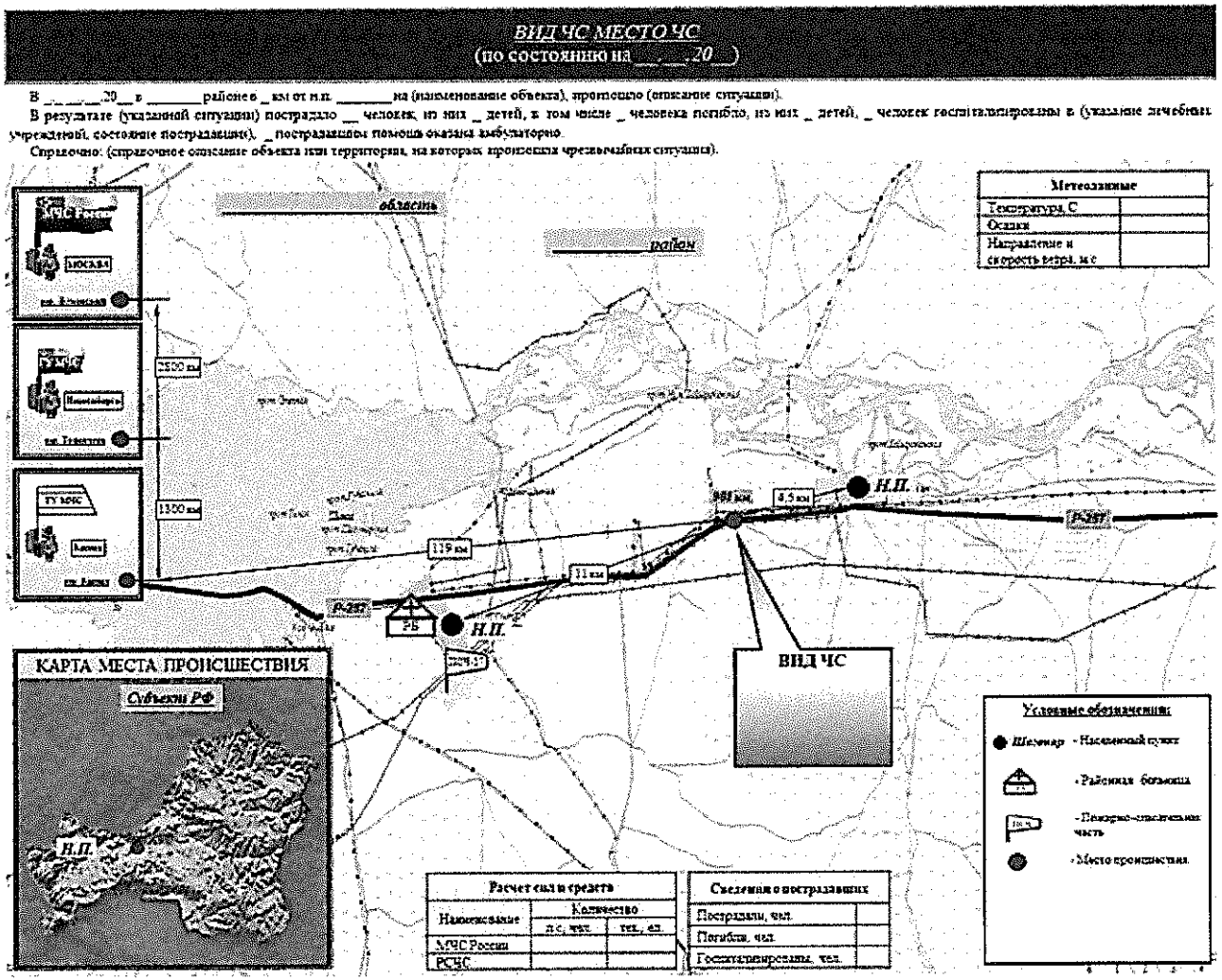

Старший оперативный дежурный ЦУКС ГУ МЧС России по субъекту Российской Федерации
звание/специальное звание Инициалы, Фамилия

«___»_____20__ г.

Форма 1ПУС

Сведения по привлекаемым силам и средствам связи

1. Состав оперативной группы ГУ МЧС России по субъекту РФ

№ п/п	Должность	Воинское/специальное звание	Фамилия Имя Отчество	Номер служебного телефона	Номер личного телефона	Примечание
1						

2. Средства связи оперативной группы ГУ МЧС России по субъекту РФ

№ п/п	Наименование	Тип, марка	Количество, ед.	Номер (id)	Примечание
1					

3. Состав оперативной группы местного пожарно-спасательного гарнизона

№ п/п	Должность	Воинское/спец. звание	Фамилия Имя Отчество	Номер служебного телефона	Номер личного телефона	Примечание
1.						

4. Средства связи оперативной группы местного пожарно-спасательного гарнизона

№ п/п	Наименование	Тип, марка	Количество, ед.	Номер (id)	Примечание
1					

Старший оперативный дежурный ЦУКС ГУ МЧС России
по субъекту Российской Федерации
звание/специальное звание
«___»_____20__ г.

Инициалы, Фамилия

представленной на модели, указывать расстояние до гидропоста, например: «2 км выше по течению». Увеличение уровня гидропоста обозначать красным цветом, уменьшение уровня гидропоста обозначать синим цветом, отсутствие изменений или данных обозначать черным цветом.

7. Подтопленные жилые дома и участки обозначены в виде прямоугольника красного цвета, дома и участки, которые прогнозируются к подтоплению, обозначены в виде прямоугольника синего цвета. Количество прямоугольников должно совпадать с числом соответствующих домов или участков.

8. По указанию вышестоящего органа управления наносится дополнительная информация.

2. Прогноз метеопараметров

1. Прогноз должен быть на период от 5 до 10 суток с момента проведения расчета.

2. Должны быть отображены следующие параметры: температура в ^{o}C, осадки в мм, ветер в м/с.



2. Прогноз метеопараметров

1. Прогноз должен быть на период от 5 до 10 суток с момента проведения расчета.
2. Должны быть отображены следующие параметры: температура в °С, осадки в мм, ветер в м/с.
3. Прогноз ветровой нагрузки на сутки с направлением ветра, порывами ветра в м/с.

3. Результаты расчета

1. Указываются рассчитанные последствия ЧС (площадь воздействия лесного пожара, время подхода фронта пожара), силы и средства.
2. При большом перечне населенных пунктов (более 5), оказавшихся в зоне ЧС, список населенных пунктов и последствий в них прикладывается отдельным документом. В результатах расчета указываются общие цифры.

4. Информация о зоне ЧС

1. Указываются населенные пункты, население, количество детей, ПОО и СЗО попадающих в зону ЧС.
2. При большом перечне населенных пунктов (более 5), оказавшихся в зоне ЧС, список населенных пунктов и последствий в них прикладывается отдельным документом. В результатах расчета указываются общие цифры.

Форма 4МОД



ИНФОРМАЦИОННЫЕ МАТЕРИАЛЫ ПО ОСАДКАМ

Шрифт: Times New Roman 14, белый, буквы все

Форма ДЧС

ДОНЕСЕНИЕ
О ХОДЕ ЛИКВИДАЦИИ ЧРЕЗВЫЧАЙНОЙ СИТУАЦИИ[2]

I. Общая обстановка

Указываются параметры обстановки и обстоятельства, сопутствующие возникновению ЧС, метеообстановка и прогноз.

1. Общие данные оперативной обстановки.

В разделе указывается основные параметры обстановки ЧС нарастающим итогом.

Перечень примерных вопросов:

дата, время и место возникновения ЧС, обстоятельства возникновения ЧС, источник ЧС[3], характер ЧС, поражающие факторы источника ЧС, размер материального ущерба;

дата и время проведения заседаний КЧС и ОПБ, реквизиты распорядительного документа о принятых решениях соответствующего уполномоченного должностного лица, дата и время введения режима функционирования для органов управления и сил РСЧС с установлением соответствующего уровня реагирования, граница зоны ЧС, руководитель ликвидации ЧС;

количество погибших и (или) получивших вред здоровью граждан, утративших имущество первой необходимости, а также граждан, чьи условия жизнедеятельности были нарушены (в случае, если человек относится к нескольким категориям пострадавших в результате ЧС, учитывается он однократно по наиболее тяжкой категории, в соответствии с методикой учета ЧС);

количество поврежденных, разрушенных и (или) оказавшихся в зоне ЧС зданий, сооружений и объектов инфраструктуры, с разбивкой по видам назначения: количество объектов жилищного фонда, социально значимых объектов и потенциально опасных объектов, объектов транспортной инфраструктуры и сельского хозяйства, другие параметры последствий ЧС;

работа оперативных штабов, общее количество сил и средств, привлекаемых к ликвидации ЧС и ее последствий.

2. Текущая оперативная обстановка.

В разделе указываются основные параметры оперативной обстановки с динамикой за сутки.

3. Текущая метеообстановка.

В разделе указываются параметры метеообстановки.

Перечень примерных вопросов:

температура воздуха, направление и скорость ветра, осадки, относительная влажность воздуха, дополнительные параметры, учитывая поражающие факторы и особенности источника ЧС.

4. Прогноз.

В разделе указывается прогнозируемая метеообстановка и возможные риски.

---

[2] В зависимости от чрезвычайной ситуации и ее последствиях допускается не указывать или дополнять необходимой информацией соответствующие разделы.

[3] Приказ МЧС России от 05.07.2021 № 429 «Об установлении критериев информации о чрезвычайных ситуациях природного и техногенного характера» (Зарегистрировано в Минюсте России 16.09.2021 № 65025).

II. Ликвидация чрезвычайной ситуации, защита населения и территорий от чрезвычайной ситуации

Указываются общие сведения о спланированных и выполненных мероприятиях по ликвидации ЧС, аварийно-спасательных и других неотложных работах, аварийно-восстановительных работах.

1. Аварийно-спасательные работы.

1.1. Общие данные об аварийно-спасательных работах.

В разделе указываются сведения нарастающим итогом о спланированных и выполненных аварийно-спасательных работах, привлекаемых силах и средствах (количественные показатели с разделением по видам работ и процентным соотношением выполненных работ к спланированным).

1.2. Аварийно-спасательные работы, проведенные за отчетные сутки.

В разделе указываются сведения за отчетные сутки о выполненных аварийно-спасательных работах, привлекаемых сила и средствах (количественные показатели с разделением по видам работ и процентным соотношением выполненных работ к спланированным).

2. Неотложные работы.

2.1. Общие данные по неотложным работам.

В разделе указываются сведения нарастающим итогом о спланированных и выполненных неотложных работах, привлекаемых силах и средствах (количественные показатели с разделением по видам работ и процентным соотношением выполненных работ к спланированным).

Перечень примерных вопросов, результаты их выполнения:

эвакуационные мероприятия, первоочередное жизнеобеспечение населения, выделение материальных ресурсов ЧС, обеспечение общественного порядка, информирование и оповещение населения, работа комиссий/мероприятия по социальной защите населения.

2.2. Неотложные работы, проведенные за отчетные сутки.

В разделе указываются сведения за отчетные сутки о выполненных неотложных работах, привлекаемых силах и средствах (количественные показатели с разделением по видам работ и процентным соотношением выполненных работ к спланированным).

3. Аварийно-восстановительные работы.

3.1. Общие данные по аварийно-восстановительным работам.

В разделе указываются сведения нарастающим итогом о спланированных и выполненных аварийно-восстановительных работах, привлекаемых силах и средствах (количественные показатели с разделением по видам работ и процентным соотношением выполненных работ к спланированным).

3.2. Аварийно-восстановительные работы, проведенные за отчетные сутки.

В разделе указываются сведения о выполненных аварийно-восстановительных работах за отчетные сутки, привлекаемых силах и средствах (количественные показатели с разделением по видам работ и процентным соотношением выполненных работ к спланированным).

Форма ЭЛЕК

Сведения о ходе восстановления объектов энергоснабжения
(по состоянию на 00.00 00.00.20__)

Субъект РФ															
Наименование	18.00	19.00	21.00	23.00	24.00	02.00	04.00	07.00	Всего нарушено	Восстановлено		бригады	чел.	тех.	Ориентировочное время восстановления
										за сутки	%				
1	2	3	4	5	6	7	8	9	10	11	12	13	14	15	16
Районов															
ТП															
Населенных пунктов															
Домов															
Соц.знач. объектов,															
в т.ч. котельные															
Население,															
в т.ч. детей															
ИТОГО ЗА ФО															
	18.00	19.00	21.00	23.00	24.00	02.00	04.00	07.00	Всего нарушено	Восстановлено		бригады	чел.	тех.	Ориентировочное время восстановления
										за сутки	%				
Районов															
ТП															
Населенных пунктов															
Домов															
Соц.знач. объектов,															
в т.ч. котельные															
Население,															
в т.ч. детей															

Старший оперативный дежурный ЦУКС ГУ МЧС России по субъекту Российской Федерации
звание/специальное звание Инициалы, Фамилия

«___»_____20__ г.

Порядок заполнения формы ЭЛЕК

Сведения о ходе восстановления объектов энергоснабжения заполняется в табличной форме.

В столбец 1 вносятся наименования объектов энергоснабжения (текст).

В столбцы со 2 по 9 вносятся числовые показатели по восстановлению объектов энергоснабжения с временными интервалами (цифровое значение).

В столбец 10 вносится общий показатель восстановленных объектов энергоснабжения (цифровое значение).

В столбец 11 вносится количество восстановленных объектов энергоснабжения за сутки (цифровое значение).

В столбец 12 вносится % восстановленных объектов энергоснабжения (цифровое значение).

В столбец 13 вносится количество задействованных бригад (цифровое значение).

В столбец 14 вносится количество задействованных человек (цифровое значение).

В столбец 15 вносится количество задействованной техники (цифровое значение).

В столбец 16 вносится ориентировочное время восстановления (цифровое значение).

Форма МОН

Ведомость
контроля по мониторингу ОЯ и НЯ на территории Российской Федерации
в соответствии с прогнозом

№ п/п	Субъект РФ	Муниципальный район (городской округ и т.д.)	ФИО специалиста	Телефон	Осадки																								Ветер																								Комплексы неблагоприятных метеорологических явлений (КНМЯ)														Оправдываемость связанных рисков ЧС	Примечание
					Прогноз			Фактически 10.00 мск/_._ местного		Фактически 12.00 мск/_._ местного		Фактически 15.00 мск/_._ местного		Фактически 18.00 мск/_._ местного		Фактически 21.00 мск/_._ местного		Фактически 00.00 мск/_._ местного		Максимальные значения параметров	Прогноз			Фактически 05.00 мск/_._ местного		Фактически 08.00 мск/_._ местного		Максимальные значения параметров	Прогноз			Фактически 10.00 мск/_._ местного		Фактически 12.00 мск/_._ местного		Фактически 15.00 мск/_._ местного		Фактически 18.00 мск/_._ местного		Фактически 21.00 мск/_._ местного		Фактически 00.00 мск/_._ местного		Максимальные значения параметров	Прогноз			Фактически 05.00 мск/_._ местного		Фактически 08.00 мск/_._ местного		Максимальные значения параметров	Прогноз			Фактически 10.00 мск/_._ местного	Фактически 12.00 мск/_._ местного	Фактически 15.00 мск/_._ местного	Фактически 18.00 мск/_._ местного	Фактически 21.00 мск/_._ местного	Фактически 00.00 мск/_._ местного	Прогноз			Фактически 05.00 мск/_._ местного	Фактически 08.00 мск/_._ местного		
					вид (дождь, снег, град)	количество, диаметр, мм	ОЯ	вид (дождь, снег, град)	количество, диаметр, мм	вид (дождь, снег, град)	количество, диаметр, мм	вид (дождь, снег, град)	количество, диаметр, мм	вид (дождь, снег, град)	количество, диаметр, мм	вид (дождь, снег, град)	количество, диаметр, мм	вид (дождь, снег, град)	количество, диаметр, мм	количество, диаметр, мм	вид (дождь, снег, град)	количество, диаметр, мм	ОЯ	вид (дождь, снег, град)	количество, диаметр, мм	вид (дождь, снег, град)	количество, диаметр, мм	количество, диаметр, мм	Скорость, м/с	Порывы, м/с	ОЯ	Скорость, м/с	Порывы, м/с	Скорость, м/с	Порывы, м/с	Скорость, м/с	Порывы, м/с	Скорость, м/с	Порывы, м/с	Скорость, м/с	Порывы, м/с	Скорость, м/с	Порывы, м/с	скорость, порывы, м/с	Скорость, м/с	Порывы, м/с	ОЯ	Скорость, м/с	Порывы, м/с	Скорость, м/с	Порывы, м/с	скорость, порывы, м/с	вид (метель, гололедно-изморозевое отложение, засуха и т.д.)	Параметр КНМЯ	ОЯ	Данные мониторинга о фактической оправдываемости	Данные мониторинга о фактической оправдываемости	Данные мониторинга о фактической оправдываемости	Данные мониторинга о фактической оправдываемости	Данные мониторинга о фактической оправдываемости	Данные мониторинга о фактической оправдываемости	вид (метель, гололедно-изморозевое отложение, засуха и т.д.)	Параметр КНМЯ	ОЯ	Данные мониторинга о фактической оправдываемости	Данные мониторинга о фактической оправдываемости	Наименование ЧС и происшествий в соответствии с Приказом МЧС России от 05.07.2021 № 429	
1	2	3	4	5	6	7	8	9	10	11	12	13	14	15	16	17	18	19	20	21	22	23	24	25	26	27	28	29	30	31	32	33	34	35	36	37	38	39	40	41	42	43	44	45	46	47	48	49	50	51	52	53	54	55	56	57	58	59	60	61	62	63	64	65	66	67	68	69

Старший оперативный дежурный ЦУКС ГУ МЧС России по субъекту Российской Федерации
звание/специальное звание Инициалы, Фамилия
«__»____________20__ г.

Порядок заполнения формы МОН

1. Предоставляется в период мониторинга прохождения ОЯ или НЯ по территории субъекта РФ. (в течении суток).
2. Сведения по мониторингу ОЯ или НЯ в соответствии с прогнозом на территории РФ, заполняются в табличной форме.

В столбец 1 вносится номер подпункта. (цифровое значение)
В столбец 2 вносится наименование субъекта РФ (напротив каждого муниципального района). (текст).
В столбец 3 вносится наименование муниципального района (городского округа и т.д. (текст).
В столбец 4 вносится Ф.И.О. специалиста по мониторингу. (текст).
В столбец 5 вносится номер телефона специалиста по мониторингу. (цифровое значение).
В столбец 6 вносится прогнозируемый вид осадков (дождь, снег, град) в соответствии с прогнозом на текущие сутки. (текст).
В столбец 7 вносится количество, диаметр прогнозируемых осадков (мм) в соответствии с прогнозом на текущие сутки. (цифровое значение).
В столбец 8 вносятся прогнозируемые ОЯ и НЯ в соответствии с прогнозом на текущие сутки. (текст).
В столбец 9 вносится фактический вид осадков (дождь, снег, град) либо его отсутствие в соответствии с прогнозом на текущие сутки на 10.00 по мск /__.__ по местному. (текст).
В столбец 10 вносится количество зафиксированных осадков (мм) или диаметр града, либо их отсутствие в период мониторинга на текущие сутки на 10.00 по мск /__.__ по местному. (цифровое значение).
В столбец 11 вносится фактический вид осадков (дождь, снег, град) либо его отсутствие в соответствии с прогнозом на текущие сутки на 12.00 по мск /__.__ по местному. (текст).
В столбец 12 вносится количество зафиксированных осадков (мм) или диаметр града, либо их отсутствие в период мониторинга на текущие сутки на 12.00 по мск /__.__ по местному. (цифровое значение).
В столбец 13 вносится фактический вид осадков (дождь, снег, град) либо его отсутствие в соответствии с прогнозом на текущие сутки на 15.00 по мск /__.__ по местному. (текст).
В столбец 14 вносится количество зафиксированных осадков (мм) или диаметр града, либо их отсутствие в период мониторинга на текущие сутки на 15.00 по мск /__.__ по местному. (цифровое значение).
В столбец 15 вносится фактический вид осадков (дождь, снег, град) либо его отсутствие в соответствии с прогнозом на текущие сутки на 18.00 по мск /__.__ по местному. (текст).
В столбец 16 вносится количество зафиксированных осадков (мм) или диаметр града, либо их отсутствие в период мониторинга на текущие сутки на 18.00 по мск /__.__ по местному. (цифровое значение).
В столбец 17 вносится фактический вид осадков (дождь, снег, град) либо его отсутствие в соответствии с прогнозом на текущие сутки на 21.00 по мск /__.__ по местному. (текст).
В столбец 18 вносится количество зафиксированных осадков (мм) или диаметр града, либо их отсутствие в период мониторинга на текущие сутки на 21.00 по мск /__.__ по местному. (цифровое значение).
В столбец 19 вносится фактический вид осадков (дождь, снег, град) либо его отсутствие в соответствии с прогнозом на текущие сутки на 00.00 по мск /__.__ по местному. (текст).
В столбец 20 вносится количество зафиксированных осадков (мм) или диаметр града, либо их отсутствие в период мониторинга на текущие сутки на 00.00 по мск /__.__ по местному. (цифровое значение).
В столбец 21 вносится максимальное значение параметров осадков за прошедший период текущих суток их количество, диаметр (мм). (цифровое значение).
В столбец 22 вносится прогнозируемый вид осадков (дождь, снег, град) в соответствии с прогнозом на следующие сутки. (текст).
В столбец 23 вносится количество, диаметр прогнозируемых осадков (мм) в соответствии с прогнозом на следующие сутки. (цифровое значение).
В столбец 24 вносятся прогнозируемые ОЯ или НЯ в соответствии с прогнозом на следующие сутки. (текст).
В столбец 25 вносится фактический вид осадков (дождь, снег, град) либо его отсутствие в соответствии с прогнозом на следующие сутки на 05.00 по мск /__.__ по местному. (текст).
В столбец 26 вносится количество зафиксированных осадков (мм) или диаметр града, либо их отсутствие в период мониторинга на следующие сутки на 05.00 по мск /__.__ по местному. (цифровое значение).
В столбец 27 вносится фактический вид осадков (дождь, снег, град) либо его отсутствие в соответствии с прогнозом на следующие сутки на 08.00 по мск /__.__ по местному. (текст).
В столбец 28 вносится количество зафиксированных осадков (мм) или диаметр града, либо их отсутствие в период мониторинга на следующие сутки на 08.00 по мск /__.__ по местному. (цифровое значение).
В столбец 29 вносится максимальное значение параметров осадков за период следующих суток, их количество, диаметр (мм). (цифровое значение).
В столбец 30 вносится прогнозируемая скорость ветра (м/с) в соответствии с прогнозом на текущие сутки. (цифровое значение).
В столбец 31 вносится прогнозируемая скорость порывов ветра (м/с) в соответствии с прогнозом на текущие сутки. (цифровое значение).
В столбец 32 вносятся прогнозируемые ОЯ или НЯ в соответствии с прогнозом на текущие сутки. (текст).
В столбец 33 вносится фактическая скорость ветра либо его отсутствие в соответствии с прогнозом на текущие сутки на 10.00 по мск /__.__ по местному. (цифровое значение).
В столбец 34 вносится фактическая скорость порывов ветра (м/с) либо их отсутствие в соответствии с прогнозом на текущие сутки на 10.00 по мск /__.__ по местному. (цифровое значение).
В столбец 35 вносится фактическая скорость ветра либо его отсутствие в соответствии с прогнозом на текущие сутки на 12.00 по мск /__.__ по местному. (цифровое значение).
В столбец 36 вносится фактическая скорость порывов ветра (м/с) либо их отсутствие в соответствии с прогнозом на текущие сутки на 12.00 по мск /__.__ по местному. (цифровое значение).
В столбец 37 вносится фактическая скорость ветра либо его отсутствие в соответствии с прогнозом на текущие сутки на 15.00 по мск /__.__ по местному. (цифровое значение).
В столбец 38 вносится фактическая скорость порывов ветра (м/с) либо их отсутствие в соответствии с прогнозом на текущие сутки на 15.00 по мск /__.__ по местному. (цифровое значение).
В столбец 39 вносится фактическая скорость ветра либо его отсутствие в соответствии с прогнозом на текущие сутки на 18.00 по мск /__.__ по местному. (цифровое значение).
В столбец 40 вносится фактическая скорость порывов ветра (м/с) либо их отсутствие в соответствии с прогнозом на текущие сутки на 18.00 по мск /__.__ по местному. (цифровое значение).
В столбец 41 вносится фактическая скорость ветра либо его отсутствие в соответствии с прогнозом на текущие сутки на 21.00 по мск /__.__ по местному. (цифровое значение).
В столбец 42 вносится фактическая скорость порывов ветра (м/с) либо их отсутствие в соответствии с прогнозом на текущие сутки на 21.00 по мск /__.__ по местному. (цифровое значение).
В столбец 43 вносится фактическая скорость ветра либо его отсутствие в соответствии с прогнозом на текущие сутки на 00.00 по мск /__.__ по местному. (цифровое значение).
В столбец 44 вносится фактическая скорость порывов ветра (м/с) либо их отсутствие в соответствии с прогнозом на текущие сутки на 00.00 по мск /__.__ по местному. (цифровое значение).
В столбец 45 вносится максимальное значение параметров скорости и порывов ветра (м/с) за период текущих суток (цифровое значение).
В столбец 46 вносится прогнозируемая скорость ветра (м/с) в соответствии с прогнозом на следующие сутки. (цифровое значение).
В столбец 47 вносится прогнозируемая скорость порывов ветра (м/с) в соответствии с прогнозом на следующие сутки. (цифровое значение).
В столбец 48 вносятся прогнозируемые ОЯ или НЯ в соответствии с прогнозом на следующие сутки. (текст).

В столбец 49 вносится фактическая скорость ветра либо его отсутствие в соответствии с прогнозом на следующие сутки на 05.00 по мск /__.__ по местному. (цифровое значение).
В столбец 50 вносится фактическая скорость порывов ветра (м/с) либо их отсутствие в соответствии с прогнозом на следующие сутки на 05.00 по мск /__.__ по местному. (цифровое значение).
В столбец 51 вносится фактическая скорость ветра либо его отсутствие в соответствии с прогнозом на следующие сутки на 08.00 по мск /__.__ по местному. (цифровое значение).
В столбец 52 вносится фактическая скорость порывов ветра (м/с) либо их отсутствие в соответствии с прогнозом на следующие сутки на 08.00 по мск /__.__ по местному. (цифровое значение).
В столбец 53 вносится максимальное значение параметров скорости и порывов ветра (м/с) за период следующих суток (цифровое значение).
В столбец 54 вносится вид прогнозируемого КНМЯ (метель, гололедно-изморозевое отложение, засуха и т.д.) в соответствии с прогнозом на текущие сутки. (текст).
В столбец 55 вносится прогнозируемые параметры КНМЯ в соответствии с прогнозом на текущие сутки. (цифровое значение).
В столбец 56 вносятся прогнозируемые ОЯ или НЯ в соответствии с прогнозом на текущие сутки. (текст).
В столбец 57 вносятся данные мониторинга о фактической оправдываемости КНМЯ в соответствии с прогнозом на текущие сутки на 10.00 по мск /__.__ по местному. (текст).
В столбец 58 вносятся данные мониторинга о фактической оправдываемости КНМЯ в соответствии с прогнозом на текущие сутки на 12.00 по мск /__.__ по местному. (текст).
В столбец 59 вносятся данные мониторинга о фактической оправдываемости КНМЯ в соответствии с прогнозом на текущие сутки на 15.00 по мск /__.__ по местному. (текст).
В столбец 60 вносятся данные мониторинга о фактической оправдываемости КНМЯ в соответствии с прогнозом на текущие сутки на 18.00 по мск /__.__ по местному. (текст).
В столбец 61 вносятся данные мониторинга о фактической оправдываемости КНМЯ в соответствии с прогнозом на текущие сутки на 21.00 по мск /__.__ по местному. (текст).
В столбец 62 вносятся данные мониторинга о фактической оправдываемости КНМЯ в соответствии с прогнозом на текущие сутки на 00.00 по мск /__.__ по местному. (текст).
В столбец 63 вносится вид прогнозируемого КНМЯ (метель, гололедно-изморозевое отложение, засуха и т.д.) в соответствии с прогнозом на следующие сутки. (текст).
В столбец 64 вносится прогнозируемые параметры КНМЯ в соответствии с прогнозом на следующие сутки. (цифровое значение).
В столбец 65 вносятся прогнозируемые ОЯ или НЯ в соответствии с прогнозом на следующие сутки. (текст).
В столбец 66 вносятся данные мониторинга о фактической оправдываемости КНМЯ в соответствии с прогнозом на следующие сутки на 05.00 по мск /__.__ по местному. (текст).
В столбец 67 вносятся данные мониторинга о фактической оправдываемости КНМЯ в соответствии с прогнозом на следующие сутки на 08.00 по мск /__.__ по местному. (текст).
В столбец 68 вносится оправдываемость связанных рисков ЧС, наименование ЧС и происшествий в соответствии с Приказом МЧС России от 05.07.2021 № 429 (текст).
В столбец 69 вносятся примечание связанные с прогнозом и мониторингом (текст).

3. Специалисты ОДС ТО МЧС России представляют информацию в оперативную дежурную смену ЦУКС территориального органа МЧС России, дислоцированного в субъекте Российской Федерации, в котором расположен центр соответствующего федерального округа.

4. Специалисты ОДС ТО МЧС России, дислоцированного в субъекте Российской Федерации, дислоцированного в субъекте Российской Федерации, в котором расположен центр соответствующего федерального округа обобщают сведения в виде данной формы за все подотчетные субъекты и части центрального подчинения, находящиеся на территории федерального округа.

5. Специалисты ОДС ТО МЧС России, дислоцированного в субъекте Российской Федерации, в котором расположен центр соответствующего федерального округа представляют данную форму в оперативную дежурную смену МЧС России ежедневно в указанные временные отрезки.

Форма ИСИР

Сведения об информационных ресурсах и системах, используемых при реагировании на ЧС (происшествие) в ОДС ЦУКС ТО МЧС России

№ п/п	**Название информационной системы** (информационного ресурса, СПО) ****	**Принадлежность** (ФОИВ, ОИВ, ОМСУ, ГУ МЧС РФ, организации, открытый ресурс)	**Тип ЧС\Оперативного события\Обстановки** (по какой обстановке используется в ОДС)	**АРМ ОДС, использующий ИС** (№ АРМ)	**Порядок доступа** (Интернет/Интранет, тип клиента)	**Примечание**
ИС МЧС, ГУ НЦУКС						
1.	ИС «Атлас опасностей и рисков» (сегмент АИУС РСЧС)	МЧС (НЦУКС, ТО МЧС России)	Все виды ЧС (анализ обстановки, проведение расчетов)	Все АРМ	Интранет, тонкий клиент	
2.	САУР	МЧС (НЦУКС, ТО МЧС России)	Все виды ЧС (проведение расчетов)	АРМ 5	Интранет, тонкий клиент	
3.	МНИС ГЛОНАСС	МЧС (НЦУКС, ТО МЧС России)	Все виды ЧС (мониторинг транспортных средств)	АРМ 20	Интранет, тонкий клиент	
4.	Портал «Термические точки» (в составе ЛК ЕДДС)	МЧС (НЦУКС, ТО МЧС России)	ЛПО	АРМ 4	Интернет, тонкий клиент	
ИС Ф и ТП РСЧС (ФОИВ, ОИВ, ОМСУ)						
1.	ФБД СиС ВСМК	Минздрав (ВСМК)	Все виды ЧС	АРМ 16	Интернет, тонкий клиент	
Открытые интернет-ресурсы						
1.						

1. ИС «Атлас опасностей и рисков» (сегмент АИУС РСЧС)

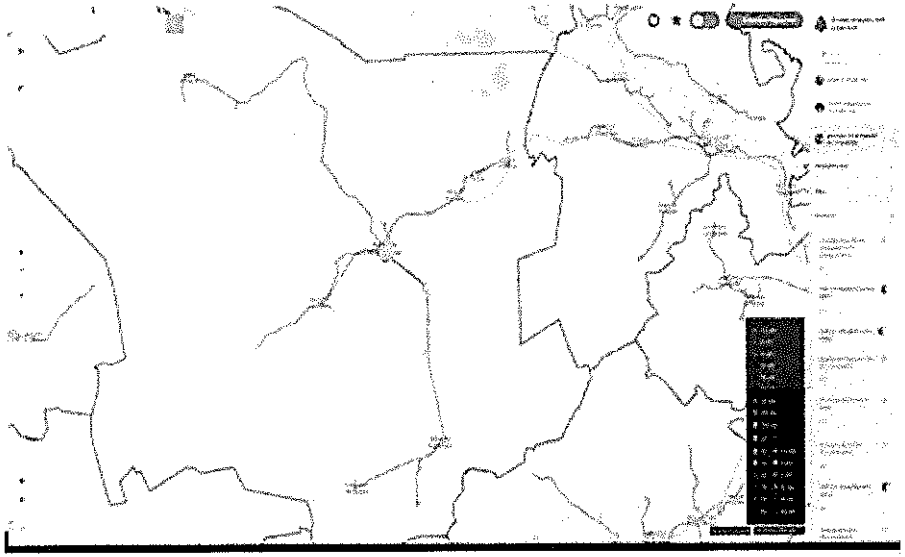



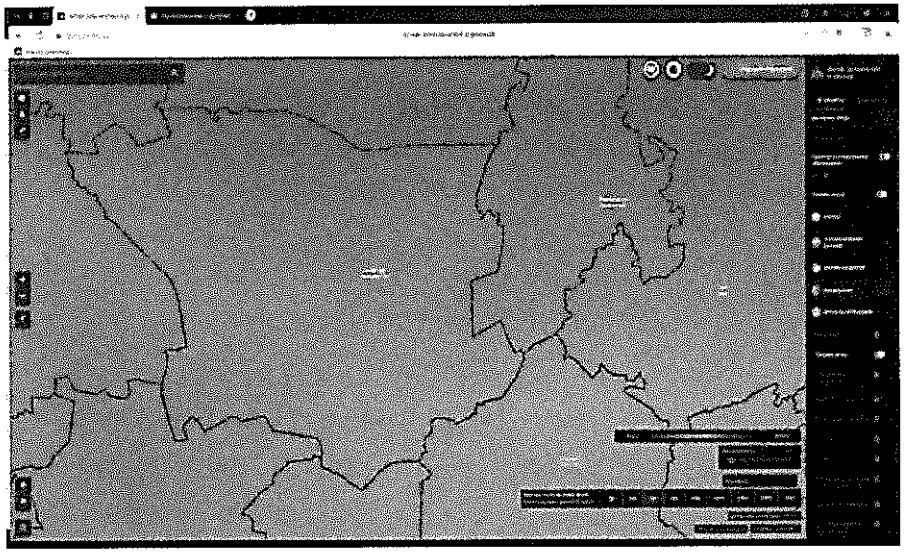



2. САУР

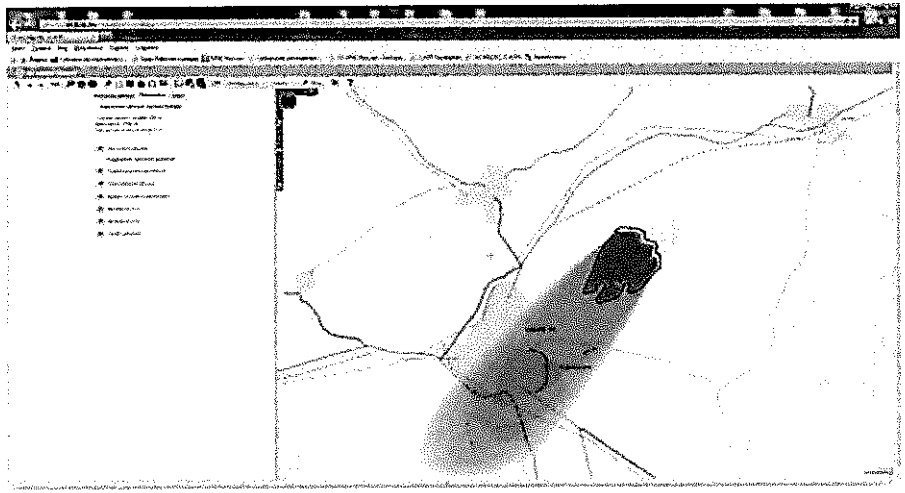

3. МНИС ГЛОНАСС

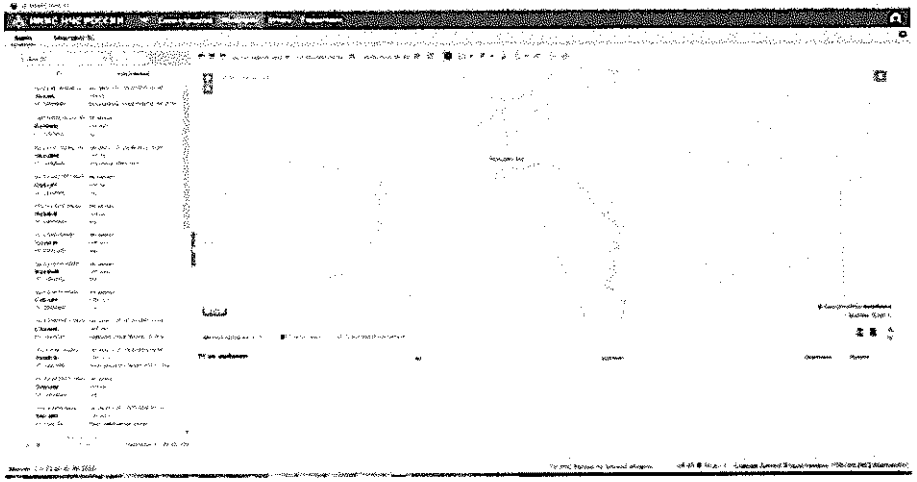

4. Информационный портал «Термические точки»



5. ФБД СиС ВСМК



Старший оперативный дежурный ЦУКС ГУ МЧС России по субъекту Российской Федерации
звание/специальное звание Инициалы, Фамилия

«___»_____20__ г.

Порядок заполнения формы ИСИР

1. Документ представлять в форматах Word, PowerPoint.

2. После таблицы указать скриншоты аналитических материалов исходя из сложившейся обстановки (ЧС, происшествие, лесопожарная, паводковая обстановки и т.д.) и дать краткую информацию об обстановке.

3. В случае проблемных вопросов - обращаться к специалисту АРМ № 6 ОДС МЧС России (тел. 8-(499)-995-57-28, 8-(499)-995-56-19); эл. почта (внутр. МЧС): 30215@mchs.ru).

Форма 1ДОР

СВЕДЕНИЯ
по обстановке, связанной с ограничением движения на автодорогах на территории субъекта РФ по состоянию на __:____.__.2_г.

№ п\п	Субъект РФ	Муниципальное образование	Ограничение движения			Причина превентивного ограничения движения	Принадлежность а/д	Наименование дороги, участки (км)	Количество отмененных автобусных рейсов	Скопление автотранспорта		Восстановление движения (планируемое)	
			Время	Дата	Вид					количество автомобилей	количество человек	Время	Дата
1	2	3	4	5	6	7	8	9	10	11	12	13	14
Субъект РФ													
ИТОГО ЗА СУБЪЕКТ													

Старший оперативный дежурный ЦУКС ГУ МЧС России по субъекту Российской Федерации
звание/специальное звание Инициалы, Фамилия
«___»_____20__ г.

Порядок заполнения формы 1ДОР

Предоставляется в период ограничения движения на автодорогах на территории субъекта РФ.

Сведения по обстановке, связанной с ограничением на автодорогах, представляются в табличной форме.

В столбец 1 вносится номер по порядку.

В столбец 2 вносится наименование субъекта РФ, в котором произошло ограничение движения на автодороге.

В столбец 3 вносится наименование муниципального образования субъекта РФ, в котором произошло ограничение движения на автодорогах.

В столбец 4 вносятся сведения о времени начала ограничения движения (цифровое значение).

В столбец 5 вносятся сведения о дате начала ограничения движения (цифровое значение).

В столбец 6 вносятся сведения о виде ограничения движения для транспорта (пассажирский, легковой, грузовой).

В столбец 7 вносятся сведения о причина превентивного ограничения движения (КНМЯ, ОЯ).

В столбец 8 вносятся сведения о принадлежности автомобильной дороги, на которой произошло ограничение движения (федеральная, региональная, межмуниципальная, местная, частная).

В столбец 9 вносится наименование автомобильной дороги и участка (км), на котором произошло ограничение движения.

В столбец 10 вносятся сведения о количестве отмененных автобусных рейсов, связанных с ограничением движения на автодороге (цифровое значение).

В столбец 11 вносятся сведения о количестве автомобилей, скопившихся в местах ограничения движения (цифровое значение).

В столбец 12 вносятся сведения о количестве человек, находящихся в автомобилях в местах ограничения движения (цифровое значение).

В столбец 13 вносятся сведения о времени восстановления (планируемое) движения (цифровое значение).

В столбец 14 вносятся сведения о дате восстановления (планируемое) движения (цифровое значение).

Форма 2ДОР

СВЕДЕНИЯ

по организации жизнеобеспечения населения при скоплении автотранспорта, связанном с ограничением на автодорогах субъекта РФ по состоянию на __:__ __.__.2_ г.

№ п\п	Субъект РФ	Муниципальное образование	Наименование дороги, участки (км)	Кол-во привлекаемых сил и средств						Количество постов ГИБДД	Оказание адресной помощи						Оказание медицинской помощи, чел.
				РСЧС		МЧС		Подрядная организация			ПВР		пункты обогрева		станции дозаправки		
				л/с	ед. техники	л/с	ед. техники	Наименование	л/с	ед. техники	Количество	Количество, чел	Количество	Количество, чел	Количество	Количество, чел	
1	2	3	4	5	6	7	8	9	10	11	12	13	14	15	16	17	18	19
Субъект РФ																		
ИТОГО ЗА СУБЪЕКТ																		

Старший оперативный дежурный ЦУКС ГУ МЧС России по субъекту Российской Федерации

звание/специальное звание Инициалы, Фамилия

«___»_____20__ г.

Порядок заполнения формы 2ДОР

Предоставляется в период организации жизнеобеспечения населения при скоплении автотранспорта, связанного с ограничением движения на автодорогах на территории субъекта РФ.

Сведения по обстановке, связанной с организацией жизнеобеспечения населения при скоплении автотранспорта, связанное с ограничением движения на автодорогах, представляются в табличной форме.

В столбец 1 вносится номер по порядку.

В столбец 2 вносится наименование субъекта РФ, в котором произошло ограничение движения на автодороге.

В столбец 3 вносится наименование муниципального образования субъекта РФ, в котором произошло ограничение движения на автодорогах.

В столбец 4 вносится наименование автомобильной дороги с указанием на каком километре произошло ограничение движения.

В столбец 5 вносятся сведения о количестве привлекаемого личного состава от РСЧС (цифровое значение).

В столбец 6 вносятся сведения о количестве привлекаемой техники от РСЧС (цифровое значение).

В столбец 7 вносятся сведения о количестве привлекаемого личного состава от МЧС России (цифровое значение).

В столбец 8 вносятся сведения о количестве привлекаемой техники от МЧС России (цифровое значение).

В столбец 9 вносятся сведения о наименовании подрядной организации, отвечающей за данный участок дороги.

В столбец 10 вносятся сведения о количестве личного состава, задействованного в ликвидации ограничения движения от данной подрядной организации (цифровое значение).

В столбец 11 вносятся сведения о количестве техники, задействованной в ликвидации ограничения движения от данной подрядной организации (цифровое значение).

В столбец 12 вносятся сведения о количестве постов ГИБДД, выставленных на данном участке в связи с ограничением движения (цифровое значение).

В столбец 13 вносятся сведения о количестве ПВР, развернутых для длительного размещения людей на данном участке в связи с ограничением движения (цифровое значение).

В столбец 14 вносятся сведения о количестве человек, размещавшихся в ПВР, развернутых на данном участке в связи с ограничением движения (цифровое значение).

В столбец 15 вносятся сведения о количестве пунктов обогрева, развернутых на данном участке в связи с ограничением движения (цифровое значение).

В столбец 16 вносятся сведения о количестве человек, которым была оказана помощь в пунктах обогрева развернутых на данном участке в связи с ограничением движения (цифровое значение).

В столбец 17 вносятся сведения о количестве станций дозаправки (автозаправщиков), задействованных на данном участке в связи с ограничением движения (цифровое значение).

В столбец 18 вносятся сведения о количестве человек, задействованных для обеспечения работы станций дозаправки (автозаправщиков) задействованных на данном участке в связи с ограничением движения (цифровое значение).

В столбец 19 вносятся сведения о количестве человек, которым была оказана медицинская помощь на данном участке (цифровое значение).

Форма 1УВГСЧ

Д О Н Е С Е Н И Е
об аварии на обслуживаемом объекте и ходе ее ликвидации

Наименование опасного производственного объекта_____
Род аварии: _____
Дата вызова: _____
Время вызова: _____ (мск)

I. Сведения об аварийном объекте

_____
(наименование ОПО, управляющей компании, вышестоящей организации и др. (при наличии)
расположен в _____ области, г. _____, ул. _____, д._____

1. Категория шахты по метану - _____.
2. Опасность по взрывчатости угольной (сульфидной) пыли - _____.
3. Опасность по самовозгоранию угольных пластов - _____.
4. Опасность по выделению CO_2 (HS_2) - _____.
5. Опасность по внезапным выбросам угля и газа - _____.
6. Опасность по горным ударам - _____.
7. Опасность по прорыву воды - _____.
8. Опасность по нефтепроявлениям - _____.
9. Прочее - _____.

II. Информация об аварии и действиях по ее ликвидации (по состоянию на_____)
(мск. время, дата)

Заполняется в следующем порядке:

В время (мск) дата от должностное лицо ОПО наименование ОПО в _____ ВГСВ(П) филиала «ВГСО _____» поступила информация об вид аварии в наименование горной выработки, пласта; на горизонт, метраж и т.п. Количество застигнутых аварией_____человек.

В время (мск) на аварийный объект выехали: количество отделений, ВГСВ(П) в количестве _____человек, _____ ед. техники (расстояние до ОПО _____км.).

В время (мск) работники ВГСЧ прибыли на наименование ОПО. По информации, полученной от должностное лицо ОПО, в момент возникновения аварии на ОПО находилось _____ человек, из них _____ на аварийном участке. Работы на аварийном участке прекращены. Введена позиция плана мероприятий по локализации и ликвидации последствий аварий № ___. Люди из ОПО выводятся.

С аварийного участка вышли самостоятельно ____ человек. Предприятие направило пострадавших с легкой степенью травмы в медицинскую организацию.

В время (мск) ___ отделений ВГСЧ направлены в участок ОПО для разведки аварийного участка и оказания помощи пострадавшим.

По состоянию на время (мск) отделения ВГСЧ продолжают разведку аварийного участка.

Группировка сил и средств составляет:

ВГСЧ: ___ человек и _____ ед. техники;

в резерве дополнительно находится: _____человек и _____ ед. техники;

ВГК: _____ человек.

Командир ВГСО _____

(подпись, фамилия и инициалы)

Форма 2УВГСЧ

Сведения
о подразделениях ВГСЧ МЧС России,
дислоцирующихся в зоне ЧС (районе аварии)

№ п/п	Наименование подразделения	Общая численность, человек	Количество отделений	Ф.И.О. дежурного командира	Телефон дежурного командира (мобильный)	Количество в дежурной смене	
						чел.	ед. тех.
1.							
2.							
3.							
4.							
5.							
6.							
7.							
8.							
9.							
10.							
И Т О Г О:							

Руководитель организации ВГСЧ _____
(подпись, фамилия и инициалы)

Форма 3УВГСЧ

Донесение по обстановке в зоне ЧС на объектах, обслуживаемых ВГСЧ МЧС России

№ п/п	Наименование сведений	Данные, количество
1	Наименование опасного производственного объекта (далее – ОПО)	
2	Наименование управляющей компании, вышестоящей организации и др. (при наличии)	
3	Фактический адрес местонахождения ОПО	
4	Наименование обслуживающего ВГСО	
5	Вид аварии	
6	Место аварии	
7	Дата / время (мск.) возникновения аварии	
8	Дата / время (мск.) вызова ВГСЧ	
9	Дата / время (мск.) прибытия отделений ВГСЧ на ОПО	
10	Дата / время (мск.) прибытия отделений ВГСЧ на аварийный участок	
11	Количество работников, находившихся на ОПО в момент возникновения аварии, чел.	
12	Количество членов вспомогательных горноспасательных команд (далее – ВГК), находившихся на ОПО в момент возникновения аварии, чел.	
13	Количество работников, находившихся на аварийном участке в момент возникновения аварии, чел. / в т.ч. членов ВГК	
14	Количество работников, не вышедших с ОПО на текущее время, чел.	
15	Из них застигнуто аварией, чел.	
16	Работы, выполнявшиеся на аварийном участке в момент возникновения аварии (по наряду)	
17	Количество отделений ВГСЧ, участвовавших в ликвидации аварии	

18	Количество членов ВГК, участвовавших в ликвидации аварии	
19	Вентиляционный режим: предусмотренный планом мероприятий по локализации и ликвидации последствий аварии применяемый	
20	Расход воздуха в аварийной выработке до аварии: расчетный, $м^3$/мин фактический, $м^3$/мин	
21	Сечение аварийной выработки, $м^2$	
22	Угол наклона (падения) аварийной выработки, град.	
23	Вид крепи аварийной выработки	
24	Глубина залегания аварийной выработки от земной поверхности, м	
25	Номер телефона командного пункта	
26	Возможные причины возникновения аварии:	
27	Краткое описание хода ликвидации аварии, в том числе действий членов ВГК:	

Командир ВГСО _____
(подпись, фамилия и инициалы)

Форма 4УВГСЧ

Донесение
о произошедшей аварии

1	Адрес местонахождения опасного производственного объекта (далее – ОПО):
2	Дата и время возникновения аварии (мск.):
3	Дата и время окончания аварии (мск.):
4	Наименование управляющей компании, вышестоящей организации ОПО и др.:
5	Вид аварии:
6	Место аварии (с указанием позиции плана мероприятий по локализации и ликвидации последствий аварий):
7	Время вызова ВГСЧ (мск.):
8	Время прибытия ВГСЧ на ОПО (мск.):
9	Время прибытия ВГСЧ на аварийный участок (мск.):
10	Количество людей на ОПО на момент возникновения аварии, чел.:
11	Количество людей на аварийном участке на момент возникновения аварии, чел.:
12	Количество людей, застигнутых аварией, чел.:
13	Количество людей, спасенных силами ВГСЧ, чел.:
14	Количество людей, вышедших самостоятельно, чел.:
15	Количество травмированных / без признаков жизни, чел.:
16	Количество сил и средств ВГСЧ привлеченных к ликвидации аварии:
17	Отработано на аварии, чел/часов: в т.ч. в респираторах, чел/часов без респираторов, чел/час
18	Краткое описание хода ликвидации аварии:
19	Фотоматериалы о ходе ликвидации аварии (в электронном виде)
20	Копия акта технического расследования аварии (в электронном виде)

Командир ВГСО _____
(подпись, фамилия и инициалы)

Форма 5УВГСЧ

Донесение
об оперативной обстановке в подразделениях ВГСЧ

Дата отправки	Время отправки мск	Организация	Филиал (отряд)	ФИО уполномоченного работника ВГСЧ	Должность уполномоченного работника ВГСЧ	Телефон рабочий уполномоченного работника ВГСЧ	Телефон мобильный уполномоченного работника ВГСЧ
		-					

Информация о происшедших авариях (инцидентах):

Описание начавшейся или продолжающейся аварии (инцидента)	Количество человек (в скобках указывается количество погибших)		Группировка сил ВГСЧ, задействованных на ликвидации аварии, составляет	
	пострадало	оказана помощь	человек	единиц техники
-	0	0	0	0

Основные показатели медицинской работы:

Выполнено выездов медицинских бригад экстренного реагирования за сутки (оперативные выезда с оказанием мед помощи)	Количество пострадавших, кому оказана медицинская помощь (в скобках указывается количество погибших)	
	человек	из них непосредственно в шахте
0	0	0

Основные показатели профилактической работы:

Выполнено профобследований за сутки	Количество уведомлений о несоответствии позиций плана мероприятий по ликвидации и локализации последствий аварий	Выполнено тех. работ, дежурств за сутки	Разгазировано выработок, км	Дежурства	
				при производстве массовых взрывов	при проведении огневых работ на обслуживаемых предприятиях
0	0	0	0	0	0

Прочие сообщения:

-

Группировка сил: (как в недельном отчете)

Группировка сил		На дежурстве находятся	
человек	единиц техники	человек	единиц техники

Командир ВГСО_____

(подпись, фамилия и инициалы)

Форма 1ПФВЧ

Донесение
об оперативной обстановке на объектах, обслуживаемых ПФВЧ
за «___» _____ 202_ г.

Дата отправки	Время отправки	ПФВЧ	ФИО	Должность	Телефон	Телефон мобильный

Группировка сил:

в т.ч. по подразделениям (отрядам / пунктам):	Группировка сил (по списку)		В оперативной готовности	
	человек	единиц техники	человек	единиц техники

За «_____» _____ 20____г. на обслуживаемых _____ филиалом ФГАУ АСФ «СВПФВЧ» объектах чрезвычайных ситуаций (угроз) не произошло (произошло. Краткое описание ЧС). Личный состав филиала в ликвидации чрезвычайной ситуации участия не принимал (учувствует в ликвидации ЧС, в количестве).

Должность Ф.И.О.

Форма 2ПФВЧ

Д О Н Е С Е Н И Е
об аварии и действиях по ее ликвидации
на объектах, обслуживаемых ФГАУ «_____»

№ п/п	Содержание данных	Описание
	1. Общие данные	
1.1	Тип чрезвычайной ситуации (открытый фонтан, ГНВП)	
1.2	Дата возникновения чрезвычайной ситуации (число, месяц, год)	
1.3	Время московское (ч., мин.)	
1.4	Время местное (ч.,мин.)	
1.5	Место возникновения ЧС:	
1.5.1	федеральный округ	
1.5.2	республика (край, область)	
1.5.3	район	
1.5.4	ближайший населенный пункт	
1.6	Объект экономики (компания, организация)	
1.7	Наименование месторождения, номер куста, номер скважины	
1.8	Наличие пострадавших	
1.9	Дополнительная информация:	
1.9.1	вид работ (бурение, эксплуатация, ремонт и т.д.)	
1.9.2	фазовый состав фонтанирующей струи (газ, нефть, вода)	
1.9.3	состояние фонтанирующей струи (горящая/ не горящая/компактная/распыленная)	
	2. Метеоданные	
2.1	Температура воздуха (град.)	
2.2	Осадки (дождь, снегопад)	
	3. Участие ПФВЧ в ликвидации чрезвычайной ситуации	
4.2	Время выдвижения из места постоянной дислокации (мск.)	
4.3	Сведения о личном составе ПФВЧ:	
4.3.1	наименование военизированного отряда	
4.3.2	количество личного состава	
4.3.3.	количество единиц техники	
4.4.	Дополнительная текстовая информация об аварии и действиях по ее ликвидации (по состоянию на_____) (мск. время, дата)	

Должность Ф.И.О.

Форма ИНФ-П

Информационное донесение по обстановке, сложившейся в результате пожара

1. Общая обстановка

В __.__ __.__.*20*__ от _____*(кого)* на _____*(куда)* *(населенный пункт)* поступило сообщение о пожаре на *(объекте защиты)* по адресу: *(субъект РФ, муниципальный район, населенный пункт, улица, дом).*

2. Характеристика объекта

Необходимо указать характеристики здания, а именно: этажность здания, степень огнестойкости, сведения о размерах и площади здания, лицо, владеющее, пользующееся или распоряжающееся имуществом на законных основаниях, обеспеченность наружным противопожарным водоснабжением и другие характеристики, необходимые для всесторонней оценки развития пожара на объекте.

3. Обстановка на момент прибытия первых подразделений пожарной охраны

В __.__ __.__.*20*__ к месту вызова направлен дежурный караул _____ *(наименование подразделения)* в составе _____ *(количество личного состава, техники, наименование техники)* по вызову ____ *(ранг пожара)* согласно расписания выезда.

На момент прибытия первого пожарно-спасательного подразделения _____ *(сведения об обстановке на месте пожара).*

4. Сведения о ходе тушения пожара

В __.__ __.__.*20*__ прибыло первое пожарно-спасательное подразделение ____, расстояние ___ км.

В __.__ – РТП, старший ОГ МПСГ (ТПСГ) – сотовый служебный телефон (при наличии) _____.

Количество стволов –;

Количество звеньев ГДЗС – 1;

- время локализации пожара – __.__;
- время ликвидации пожара – __.__;
- время ликвидации последствий пожара – __.__.

Необходимо отразить время начала проведения боевых действий по тушению пожара, а также основные решения при управлении силами и средствами (время прибытия первого пожарно-спасательного подразделения, время сообщения о снижении (повышении) ранга пожара, сведения о прибытии старшего должностного лица на место пожара, время локализации, время ликвидации и др.).

5. Сведения о людях

Погибшие- _____ *(Ф.И.О., год рождения)* (отсутствуют), пострадавшие - _____ *(Ф.И.О., год рождения)*, эвакуировано _____ *(чел.)* (эвакуация не проводилась), спасено _____ *(чел.)*.

6. Реагирование подразделений

В __.__ __.__.20__ убыло ___ *(количество чел./должностное лицо)*_____ *(подразделение)*. Прибытие __.__ __.__.20__ *(время прибытия по месту постоянного нахождения)*. Расстояние ____ км;

К тушению пожара привлекались _____ *(количество личного состава)* и _____ *(единиц техники)*, в том числе от МЧС России ____ *(количество человек)* и ___ *(единиц техники) (наименование техники)*.

7. Сведения о проведенных мероприятиях по обеспечению пожарной безопасности объекта

Сведения о наличии автоматических систем противопожарной защиты (наличие автономных дымовых пожарных извещателей для индивидуальных жилых домов). Руководителем территориального отдела (отделения) надзорной деятельности и профилактической работы, в сфере ведения которого находится объект защиты, является *(должность, воинское (специальное) звание, Ф.И.О., тел.)*. Контрольные (надзорные) и профилактические мероприятия на данном объекте проводились/не проводились *(дата проведения и их результаты)*.

Старший оперативный дежурный ЦУКС ГУ МЧС России
по субъекту Российской Федерации
звание/специальное звание Инициалы, Фамилия
«___»_____20__г.

Форма ОИ-ГУПО

Справочная оперативная информация к донесению по обстановке, сложившейся в результате крупного пожара*

Дата возникновения пожара:		
Субъект Российской Федерации:		
Номер (ранг) пожара на момент локализации:		
1. Общая информация	1.1. Адрес объекта пожара	
	1.2. Характеристика объекта пожара, характеристика материалов в горящем объеме.	
	1.3. Расстояние от объекта пожара до ближайшего источника наружного противопожарного водоснабжения, его характеристика, использование на пожаре.	
	1.4. Номер вызова, по которому, по первому сообщению, о пожаре, высланы силы и средства пожарно-спасательного гарнизона, состав высланных сил и средств.	
2. Следование к месту пожара, обстановка на момент прибытия	2.1. Расстояние до ближайшего пожарного подразделения, дорожные условия	
	2.2. Время поступления сигнала о пожаре в пожарную охрану	
	2.4. Время следования составило	
	2.3. Время прибытия первого пожарно-спасательного подразделения к месту пожара. Сведения о РТП-1	
	2.6. Обстановка на момент прибытия первого РТП, площадь пожара	
	2.7. Номер вызова, объявленный РТП-1.	
3. Ход тушения пожара	3.1. Краткое описание действий личного состава пожарно-спасательных подразделений (решающее направление ввода сил и средств, количество стволов, звеньев ГДЗС, использование водоисточников и т.д.)	
	3.2. Случаи смены РТП (кто, во сколько)	

	3.3. Случаи повышения ранга пожара (кто, во сколько, причина)	
	3.4. Пожар локализован (время, площадь)	
	3.5. Пожар ликвидирован (время, площадь)	
	3.6. Обстоятельства, осложнявшие ход тушения пожара	
	3.7. Значимые события в ходе тушения пожара (обрушения, взрывы, отказы техники, нахождение погибших и пострадавших и т.д.)	
	3.8 К тушению пожара привлекалось, человек/единиц техники (из них от МЧС России), техника по видам.	
	3.9 На тушение пожара подано пожарных стволов по видам	
4. Происшествия с личным составом пожарных подразделений		
5. Дополнительная информация		

*заполнение формы ОИ-ГУПО осуществляется во взаимодействии с ЦППС территориального (местного) пожарно-спасательного гарнизона (далее – гарнизон) и должностными лицами нештатных служб гарнизона.

Старший оперативный дежурный ЦУКС ГУ МЧС России
по субъекту Российской Федерации
звание/специальное звание Инициалы, Фамилия
«___»_____20__ г.

Форма РЕАГ

Сведения
по реагированию сил и средств МЧС России, территориальных и функциональных подсистем РСЧС по пожару в субъекте РФ

1. Время, дата, место пожара, общие сведения:

В __.__ __.__.20__ от _____(кого) на _____(куда) (населенный пункт) поступило сообщение о пожаре на (объекте защиты) по адресу: (субъект РФ, муниципальный район, населенный пункт, улица, дом).

Характеристика объекта.

2. Сведения о ходе тушения пожара:

В __.__ __.__.20__ прибыло первое пожарно-спасательное подразделение ____, расстояние ___ км.

Количество стволов –;

Количество звеньев ГДЗС – 1;

Магистральные линии – 1 (от ПГ).

В __.__ – РТП - _____. тел. _____.

- время локализации пожара – __.__;
- время ликвидации пожара – __.__;
- время ликвидации последствий пожара – __.__.

Предварительная причина пожара - _____.

3. Анализ проведенных мероприятий по защите населения и территории, организация жизнеобеспечения и эвакуации людей, сведения о погибших и пострадавших:

пострадало человек (в том числе детей) – _ (_);

из них погибло (в том числе детей) – _ (_);

госпитализировано - _ человек;

эвакуировано.

4. Анализ прохождения информации в ОДС МЧС России и доведение информации по линии Ф и ТП РСЧС:

источник получения информации – _____;

время получения информации в:

ЦППС - __.__ __.__.20__;

ЕДДС – __.__ __.__.20__;

ПСЧ – __.__ __.__.20__;

ОДС ЦУКС ГУ – __.__ __.__.20__;

ОДС ЦУКС ГУ г. ГОРОД - __.__ __.__.20__;

ОДС МЧС России - __.__ __.__.20__.

Время прохождения информации по линии ОДС с момента обнаружения погибших (обнаружены одновременно) составило ___ минуты.

5. Анализ реагирования подразделений Ф и ТП РСЧС на пожар (происшествие):

6. Анализ достаточности применения сил Ф и ТП РСЧС на пожар (происшествие):

силы и средства пожарно-спасательного гарнизона привлекались по пожару в количестве __ человек и __ единиц техники;

спланированное количество сил и средств Ф и ТП РСЧС (согласно паспорту территории и расписания выезда) на данный пожар (происшествие) – __ человек и __ единиц техники;

привлеченное количество сил и средств Ф и ТП РСЧС – __ человек и __ единиц техники;

резерв сил и средств Ф и ТП РСЧС _____.

7. Анализ организации взаимодействия ОДС ЦУКС ГУ, ЕДДС с Ф и ТП РСЧС на муниципальном и объектовом уровнях:

соглашения о взаимодействии и информационном обмене на муниципальном уровне (не) имеются;

проблемные вопросы и недостатки в организации взаимодействия – _____.

8. Анализ работы системы связи при реагировании на пожар:

подразделения укомплектованы средствами УКВ радиосвязи и сотовой связи на _____ %;

время представления фото- (видео) материалов с места пожара – _____;

проблемные вопросы при организации связи – _____.

Старший оперативный дежурный ЦУКС ГУ МЧС России
по субъекту Российской Федерации
звание/специальное звание Инициалы, Фамилия
«___»_____20__ г.

Порядок заполнения формы РЕАГ

Сведения по реагированию сил и средств МЧС России, территориальных и функциональных подсистем РСЧС по пожару в субъекте РФ должны содержать 8 информационных блоков: Время, дата, место пожара, общие сведения, Сведения о ходе тушения пожара, Анализ проведенных мероприятий по защите населения и территории, организация жизнеобеспечения и эвакуации людей, сведения о погибших и пострадавших, Анализ прохождения информации в ОДС МЧС России и доведение информации по линии Ф и ТП РСЧС, Анализ реагирования подразделений Ф и ТП РСЧС на пожар (происшествие), Анализ достаточности применения сил Ф и ТП РСЧС на пожар (происшествие), Анализ организации взаимодействия ОДС ЦУКС ГУ, ЕДДС с Ф и ТП РСЧС на муниципальном и объектовом уровнях, Анализ работы системы связи при реагировании на пожар.

В блоке **«Время, дата, место пожара, общие сведения»** указывается время поступления сообщения о пожаре на ЦППС, адрес места пожара и иные сведения о месте пожара, данные заявителя, сообщившего о пожаре, пожарно-технические характеристики здания, а именно: этажность здания, степень огнестойкости, сведения о размерах и площади здания, лицо, владеющее, пользующееся или распоряжающееся имуществом на законных основаниях, обеспеченность наружным противопожарным водоснабжением и другие характеристики, необходимые для всесторонней оценки развития пожара на объекте.

В блоке **«Сведения о ходе тушения пожара»** необходимо отразить время начала проведения боевых действий по тушению пожара, а также основные решения при управлении силами и средствами (время прибытия первого пожарного-спасательного подразделения, время сообщения о снижении (повышении) ранга пожара, сведения о прибытии старшего должностного лица на место пожара, время локализации, время ликвидации и др.).

В блоке «**Анализ проведенных мероприятий по защите населения и территории, организация жизнеобеспечения и эвакуации людей, сведения о погибших и пострадавших»** отражаются сведения о спасенных, эвакуированных, пострадавших и погибших в результате пожара людях.

В блоке «**Анализ прохождения информации в ОДС НЦУКС и доведение информации по линии Ф и ТП РСЧС**» необходимо отразить временные этапы прохождения сигнала, а также данные заявителя, сообщившего о пожаре.

В блоке «**Анализ реагирования подразделений Ф и ТП РСЧС на пожар (происшествие)**» описывается порядок убытия с места пожара подразделений пожарной охраны, а также других привлеченных сил и средств с указанием руководителей, временных промежутков и др.

В блоке **«Анализ достаточности применения сил Ф и ТП РСЧС на пожар (происшествие)»** необходимо предоставить сведения о фактическом, спланированном и резервном количестве сил и средств пожарно-спасательного гарнизона, а также Ф и ТП РСЧС.

В блоке **«Анализ организации взаимодействия ОДС ЦУКС ГУ, ЕДДС с Ф и ТП РСЧС на муниципальном и объектовом уровнях»** необходимо указать уровень информационного взаимодействия на вышеуказанных уровнях, а также отразить проблемные вопросы (при их наличии).

В блоке **«Анализ работы системы связи при реагировании на пожар»** необходимо указать состояние систем связи (укомплектованность подразделений), а также отразить проблемные вопросы (при их наличии).

Форма СТР

Строевая записка сил и средств пожарной охраны на территории _____
по состоянию на 00.00.0000 г.

№ п/п	Наименование субъекта РФ	Пожарно-спасательные гарнизоны		ФПС								Субъектовая ПО						Муниципальная ПО						Ведомственная ПО						Частная ПО						Добровольная ПО						ИТОГО л/с на дежурстве	ИТОГО привлекаемый л/с в усиленный режим службы	ИТОГО техн. на дежурстве	ИТОГО привлекаемая техника в усиленный режим службы
		территориальные (субъект РФ)	местные (МО)	Личный состав, чел.				Техника, ед.				Личный состав, чел.			Техника, ед.			Личный состав, чел.			Техника, ед.			Личный состав, чел.			Техника, ед.			Личный состав, чел.			Техника, ед.			Личный состав, чел.			Техника, ед.						
				По штату	По списку	На дежурстве	Привлекаемый в усиленный режим службы	По штату	В наличии	На дежурстве	Привлекаемая в усиленный режим службы	По штату	По списку	На дежурстве	По штату	В наличии	На дежурстве	По штату	По списку	На дежурстве	По штату	В наличии	На дежурстве	По штату	По списку	На дежурстве	По штату	В наличии	На дежурстве	По штату	По списку	На дежурстве	По штату	В наличии	На дежурстве	По штату	По списку	На дежурстве	По штату	В наличии	На дежурстве				
ФЕДЕРАЛЬНЫЙ ОКРУГ																																											
I	СУБЪЕКТ РФ																																											
	Итого за ФО																																											

ПРИМЕЧАНИЕ
ФПС МЧС России:
Личный состав По штату - численность группировки ФПС согласно приказу от 29.12.2013 № 843, а именно: Отряды ФПС (управление), служба пожаротушения, ПСЧ (в т.ч. отдельные посты, самостоятельные части, пожарные корабли), СЭУ «ИПЛ», ПТЦ, УЦ и другие структурные подразделения - без учета численности спецподразделений.
По списку - личный состав ФПС имеющийся в наличии (включая личный состав находящийся в отпусках, отсутствующий по причине болезни и т.д.).
На дежурстве - личный состав подразделений ФПС находящийся на дежурстве в текущие сутки.
Техника По штату - количество техники имеющейся на вооружении в подразделениях ФПС, а именно: в Отрядах ФПС (управления), службе пожаротушения, ПСЧ (в т.ч. отдельных постах, самостоятельных частях и пожарные корабли), в СЭУ «ИПЛ», ПТЦ, УЦ и других структурных подразделениях - без учета численности спецподразделений.
В наличии - количество техники имеющейся в наличии на вооружении в подразделениях ПО.
На дежурстве - техника подразделений ФПС находящаяся на дежурстве в текущие сутки.
Субъектовая ПО и остальные виды ПО
Личный состав По штату - численность группировки ПО, согласно штатному расписанию.
По списку - личный состав ПО имеющийся в наличии (включая личный состав находящийся в отпусках, отсутствующий по причине болезни и т.д.).
На дежурстве - личный состав подразделений ПО находящийся на дежурстве в текущие сутки.
Техника По штату - количество техники имеющейся на вооружении в подразделениях ПО, согласно штатному расписанию.
В наличии - количество техники имеющейся на вооружении в подразделениях ПО.
На дежурстве - техника подразделений ПО находящаяся на дежурстве в текущие сутки.
Личный состав и техника привлекаемая в усиленный режим службы - личный состав и техника ФПС привлекаемые при введении режима функционирования "Повышенная готовность" или "Чрезвычайная ситуация".
* - штатная списочная численность личного состава и техники специальных подразделений ФПС, содержащие сведения, представляющие информацию ограниченного доступа - не указываются.

Старший оперативный дежурный ЦУКС ГУ МЧС России по субъекту Российской Федерации
звание/специальное звание Инициалы, Фамилия
«___»_____20__ г.

Форма СЕЛЕК

С П И С О К
участников совещания по анализу оперативного реагирования ОДС, сил МЧС России, Ф и ТП РСЧС

участников совещания по уточнению параметров оперативной обстановки

участников оперативного совещания
на __.__ __.__.20__

ФИО		Должность, (воинское/специальное звание)
1. Федеральный округ		
Субъект РФ		
	–	

Старший оперативный дежурный ЦУКС ГУ МЧС России
по субъекту Российской Федерации
звание/специальное звание Инициалы, Фамилия
«___»_____20__ г.

Порядок заполнения формы СЕЛЕК

1. Список участников совещания по анализу оперативного реагирования ОДС, сил МЧС России, Ф и ТП РСЧС представляется в ОДС МЧС России ежедневно в день, предшествующий проведению совещания к 18.00 (мск). Внесение изменений (при необходимости) допустимо до 05.00 (мск) в день проведения совещания.

2. Список участников совещания по уточнению параметров оперативной обстановки представляется в ОДС МЧС России при проведении совещаний не позднее чем за 30 минут до начала проведения совещания.

3. Список участников оперативного совещания представляется в ОДС МЧС России при возникновении (угрозе возникновения) ЧС и происшествий в течении 10 минут с момента начала проведения совещания (организации ВКС).

Данные представлять в формате электронной таблицы (Word), с содержанием:
федеральный округ, субъект РФ, фамилия, имя, отчество (при наличии);
должность, воинское/специальное звание участников.

Форма НАС

СВЕДЕНИЯ
по мероприятиям информирования и оповещения населения в субъекте Российской Федерации

Общая информация об обстановке

Время поступления прогноза, возникновения ЧС: _____.

Время поступления информации о прогнозируемой (возникшей) ЧС в ОДС ЦУКС ГУ: _____.

Описание обстановки (прогноза): _____ *(КОМЯ, КНМЯ и т.д.).*

Хронология
информирования и оповещения населения по ЧС

Время Ч+	**Обстановка по ЧС**	**Мероприятие по информированию и оповещению населения**	**Примечание**

Организация информационного сопровождения оперативной работы

ГУ МЧС России по _____ информация доведена до:

__ **телеканалов,** в т.ч. __ **региональных: (___). Выход __ раза в сутки,** проинформировано _____ человек. Общее количество ___ сообщений (*время выхода первого* ____), __бегущих строк.

__ **радиостанций,** в т.ч. __ **местных: (_____), выход __ раз в сутки,** проинформировано ____ человек. Общее количество __ сообщений.

__ **информагентств**, в т. ч. __ **местных: (_____)**. Выход ___ раз сутки, проинформировано __ человек. Общее количество __ сообщений.

Представителями ГУ МЧС России (_____.) даны ___ **комментариев. Отправлено в СМИ** ___ **комментариев**, из них __ вышли на телеканалах (_____), радиостанциях (_____) и ___ **информагентствах**. **Спикерами выступили:** (_____).

Выявлено сообщений недостоверного (резонансного) характера ____. Приняты меры по корректировке информации.

Всего по данной тематике в СМИ выходило ___ сообщений:

в федеральных СМИ – ____;

в региональных СМИ – ___;

местных СМИ – ____.

Размещение информации на официальных сайтах и работа в социальных медиа

№ п/п	Время размещения сообщения	Содержание сообщения	Наличие прикрепленного фото/видео материала	Примечание
Сайт ГУ МЧС России по _____				
ИТОГО:	Размещено _____ сообщений			
Сайт администрации субъекта РФ, муниципального образования				
ИТОГО:	Размещено _____ сообщений			
Официальные социальные медиа ГУ МЧС России по _____				
ИТОГО:	Размещено _____ сообщений			

Применение систем оповещения населения

№ п/п	Наименование муниципальных образований, в которых проводилось оповещение населения	Задействование систем оповещения населения для запуска оконечных средств оповещения (количество раз)				Задействование объектах ОКСИОН (количество раз)	Применение МКИОН (да/нет)	Автомобили с СГУ (количество задействованных единиц)	Ручные сирены (количество задействованных единиц)	Электромегафоны (количество задействованных единиц)	Замещение эфирного телерадиовещания первого мультиплекса (количество раз)	Перехват аналогового радиовещания (количество раз)	Доведение экстренной информации по сетям связи операторов подвижной радиотелефонной связи (количество выполненных заявок)
		РАСЦО	МАСЦО	КСЭОН	ЛСО								
1.													
2.													

Информация, транслируемая на объектах ОКСИОН:_____.

Информация, транслируемая на МКИОН:_____.

Текст экстренной информации, передаваемой по сетям связи операторов подвижной радиотелефонной связи:_____.

Дополнительные мероприятия по информированию и оповещению населения

№ п/п	Дата и время	Проведенные мероприятия	Примечание

Примечание: в разделе указываются мероприятия по информированию населения, которые не учтены в предыдущих разделах. (Пример: информирование водителей большегрузных машин о неблагоприятных ситуациях на дорогах через УКВ радиосвязь, использование групп в мессенджерах, подворовый обход).

Специалист по информационному сопровождению оперативной работы
ОДС ЦУКС ГУ МЧС России по субъекту Российской Федерации
звание/специальное звание Инициалы, Фамилия
«___»_____202_ г.

Порядок заполнения формы НАС

Сведения по мероприятиям информирования и оповещения населения в субъекте РФ представляется в ОДС МЧС России по чрезвычайным ситуациям (социально значимым происшествиям) произошедшим в течение суток, а также по неблагоприятному ежедневному оперативному прогнозу (экстренному предупреждению) на территории субъекта РФ. Данные предоставлять в текстовом формате (.docx) с использованием шрифта «Times New Roman» или его метрического аналога, со следующими разделами:

1. **Общая информация об обстановке.** В данном разделе раскрывается время поступления прогноза/возникновения ЧС, время поступления информации о прогнозируемой (возникшей) ЧС в ОДС ЦУКС ГУ и краткое описание обстановки (прогноза).

2. **Хронология информирования и оповещения населения по ЧС.** Заполняется в табличной форме и состоит из столбцов: «Время Ч+», «Обстановка по ЧС», «Мероприятие по информированию и оповещению населения», «Примечание». Таблица заполняется в хронологическом порядке. В столбце «Время Ч+» вносится время прошедшее от начала ЧС до конкретного мероприятия по информированию/оповещению. В столбец «Обстановка по ЧС» вносятся изменения в обстановке на месте ЧС. В столбец «Мероприятие по информированию и оповещению населения» кратко перечисляются мероприятия с указанием количественных показателей. Пример: «Размещено 1 сообщение на сайте ГУ, задействована муниципальная система оповещения населения, осуществлено доведение экстренной информации до населения по сети связи операторов подвижной радиотелефонной связи, размещено 5 сообщений от ГУ в социальных сетях, отснят видеоматериал с места ЧС, организована работа СМИ на месте ЧС, отснят 1 комментарий начальника ГУ и др.».

3. **Организация информационного сопровождения оперативной работы.** В данном разделе заполняется текстовая и числовая информация по результатам мониторинга информационного поля СМИ и работе по информированию населения.

4. **Размещение информации на официальных сайтах и работа в социальных медиа.** Заполняется в табличной форме и состоит из столбцов: «№ п/п», «Время размещения сообщения», «Содержание сообщения», «Наличие прикрепленного фото/видео материала», «Примечание». Таблица состоит из разделов: Сайт ГУ МЧС России, Сайт администрации субъекта, муниципального образования, Официальные социальные медиа ГУ МЧС России. В столбец «Время размещения сообщения» вносятся временные показатели размещения сообщения по обстановке. В столбце «Содержание сообщения» раскрывается текст размещенного сообщения. В столбце «Наличие прикрепленного фото/видео материала» указывается прикреплен ли к сообщению фото/видеоматериал с места ЧС, соответствующий требованиям данного приказа и отражающий работу подразделений МЧС России.

5. **Применение систем оповещения населения.** Заполняется в табличной форме в случае оповещения населения. В таблице перечисляются муниципальные

образований, в которых проводилось оповещение населения. При этом для каждого муниципального образования указывается посредством задействования какой систем оповещения населения (РАСЦО, МАСЦО, КСЭОН, ЛСО) осуществлялся запуск оконечных средств оповещения (указывается количество таких задействований). Заполняется какое количество раз задействовались объекты ОКСИОН и применялись МКИОН, а также количество задействованных автомобилей с СГУ и электромегафонов. Указывается проводилось ли замещение эфирного телерадиовещания первого мультиплекса и перехват аналогового радиовещания (количество таких замещений), а также доводилась ли экстренная информация по сетям связи операторов подвижной радиотелефонной связи.

6. **Информация, транслируемая на объектах ОКСИОН.** Заполняется информация, транслируемая на объектах ОКСИОН (в случае применения).

7. **Информация, транслируемая на МКИОН.** Заполняется информация, транслируемая на объектах МКИОН (в случае применения).

8. **Текст экстренной информации по сетям связи операторов подвижной радиотелефонной связи.** Заполняется экстренная информация, отраженная в заявке (в случае отработки).

9. **Дополнительные мероприятия по информированию и оповещению населения**. В разделе указываются мероприятия по информированию и оповещению населения, которые не учтены в предыдущих разделах. (Пример: информирование водителей большегрузных машин о неблагоприятных ситуациях на дорогах через УКВ радиосвязь, использование групп в мессенджерах, подворовый обход), заполняется в табличной форме и состоит из столбцов: № п/п, Дата и время, Проведенные мероприятия, Примечание.

Порядок заполнения формы ПРОГ

Предоставляется ежедневно при подготовке и доведении ежедневного оперативного прогноза возможных чрезвычайных ситуаций



1									
Применение БАС в пожарно-тактических учениях – _ единиц БАС _ раз									
1									
Применение БАС для создания ортофотопланов – _ единиц БАС _ раз									
1									
Применение БАС прочие – _ единиц БАС _ раз									
1									

Старший оперативный дежурный ЦУКС ГУ МЧС России по субъекту Российской Федерации
звание/специальное звание Инициалы, Фамилия
«___»_____20__г.

Порядок заполнения формы 2БАС

1. Данные по применению БАС после установленных сроков вносятся в форму за следующие отчетные сутки.

2. Сведения по применению БАС аэромобильными группировками, в том числе от частей центрального подчинения, выполняющими задачи вне субъекта базирования, включаются в отчетную форму БАС ГУ МЧС России по субъекту РФ, на территории которого выполняются полеты.

3. Данные для заполнения формы представляются подразделениями применения (организации применения) БАС.

4. Количество применений (раз) – это количество развертываний для применения на заданной территории (не количество вылетов).

5. Применение БАС для учебно-тренировочных полетов в данных формах не учитывается!

6. В случае, если применение БАС на следующие сутки не планируется, ГУ МЧС России по субъектам РФ, отвечающие за координацию деятельности в соответствующих федеральных округах, представляют не заполненные отчеты (планируемые полеты БАС по фактической погоде в план применения включаются).

2. Режим функционирования «ЧРЕЗВЫЧАЙНАЯ СИТУАЦИЯ»

Введенные и отмененные за сутки

№ п/п	Количество и наименование муниципальных образований, для органов управления и сил муниципальных звеньев РСЧС которых введен/отменен режим функционирования / реквизиты распорядительного документа / дата введения / дата отмены	Обстоятельства, послужившие основанием для введения режима функционирования	Спланированные мероприятия	Введение/отмена режима функционирования для ГУ МЧС России (реквизиты распорядительного документа / дата введения/отмены)
1	2	3	4	5
ВВЕДЕНЫ				
Наименование федерального округа				
Наименование субъекта Российской Федерации				
1				
Итого за федеральный округ: Введен(ы) решением(-ями) Правительственной комиссии Российской Федерации для территориальной(-ых) подсистемы(-ем) РСЧС – 0; Введен(ы) решением(-ями) руководителя(-лей) субъекта(-ов) Российской Федерации территориальной(-ых) подсистемы(-ем) РСЧС – 0; Введен(ы) решением(-ями) руководителя(-лей) субъекта(-ов) Российской Федерации для муниципального(-ых) звена(-ньев) РСЧС – 0; Введен(ы) решением(-ями) руководителя(-лей) органа(-ов) местного самоуправления субъекта(-ов) Российской Федерации для муниципального(-ых) звена(-ньев) РСЧС – 0; Введен(ы) в ГУ МЧС России – 0.				
ОТМЕНЕНЫ				
Наименование федерального округа				
Наименование субъекта Российской Федерации				
1				
Итого за федеральный округ: Отменен(ы) решением(-ями) Правительственной комиссии Российской Федерации для территориальной(-ых) подсистемы(-ем) РСЧС – 0; Отменен(ы) решением(-ями) руководителя(-лей) субъекта(-ов) Российской Федерации территориальной(-ых) подсистемы(-ем) РСЧС – 0; Отменен(ы) решением(-ями) руководителя(-лей) субъекта(-ов) Российской Федерации для муниципального(-ых) звена(-ньев) РСЧС – 0; Отменен(ы) решением(-ями) руководителя(-лей) органа(-ов) местного самоуправления субъекта(-ов) Российской Федерации для муниципального(-ых) звена(-ньев) РСЧС – 0; Отменен(ы) в ГУ МЧС России – 0.				

Действующие режимы «Чрезвычайная ситуация»

№ п/п	Количество и наименование муниципальных образований, для органов управления и сил муниципальных звеньев РСЧС которых действует режим функционирования / реквизиты распорядительного документа / дата введения	Обстоятельства, послужившие основанием для введения режима функционирования	Выполняемые мероприятия	Введение режима функционирования для ГУ МЧС России (реквизиты распорядительного документа / дата введения)
1	2	3	4	5
Наименование федерального округа				
Наименование субъекта Российской Федерации				
1				
Наименование субъекта Российской Федерации				
1				
Наименование субъекта Российской Федерации				
1				
Итого за федеральный округ: Введен(ы) решением(-ями) Правительственной комиссии Российской Федерации для территориальной(-ых) подсистемы(-ем) РСЧС – 0; Введен(ы) решением(-ями) руководителя(-лей) субъекта(-ов) Российской Федерации территориальной(-ых) подсистемы(-ем) РСЧС – 0; Введен(ы) решением(-ями) руководителя(-лей) субъекта(-ов) Российской Федерации для муниципального(-ых) звена(-ньев) РСЧС – 0; Введен(ы) решением(-ями) руководителя(-лей) органа(-ов) местного самоуправления субъекта(-ов) Российской Федерации для муниципального(-ых) звена(-ньев) РСЧС – 0; Количество ГУ МЧС России, в которых действует режим чрезвычайной ситуации – 0.				

Старший оперативный дежурный ЦУКС ГУ МЧС России по субъекту Российской Федерации
звание/специальное звание Инициалы, Фамилия
«___»_____20__ г.

Порядок заполнения формы РЕЖ

В случае введения режима функционирования после установленного времени, представляются актуализированные сведения с подтверждающим звонком в ОДС МЧС России).

1. Режим функционирования «Повышенная готовность»

Введенные и отмененные за сутки:

В столбце 1 указывается номер пункта по порядку (цифровое значение).

В столбце 2 указывается количество муниципальных образований из общего числа (например, на территории 1 МО из 14 МО) и их наименование, для органов управления и сил муниципальных звеньев РСЧС которых введен/отменен режим функционирования за отчетные сутки, реквизиты распорядительного документа и дата введения/отмены режима функционирования.

В столбце 3 указываются обстоятельства, послужившие основанием для введения режима функционирования.

В столбце 4 указываются мероприятия, спланированные в рамках предупреждения ЧС.

В столбце 5 указывается дата введения/отмены режима функционирования для ГУ МЧС России и реквизиты распорядительного документа.

Действующие режимы «Повышенная готовность»

В столбце 1 указывается номер пункта по порядку (цифровое значение).

В столбце 2 указывается количество муниципальных образований из общего числа (например, на территории 1 МО из 14 МО) и их наименование, для органов управления и сил муниципальных звеньев РСЧС которых действует режим функционирования, реквизиты распорядительного документа и дата введения. В случае введения режима функционирования для всей территориальной подсистемы РСЧС или отдельных муниципальных звеньев, где режим функционирования уже действует, указывается один режим, высший по иерархии.

В столбце 3 указываются обстоятельства, послужившие основанием для введения режима функционирования.

В столбце 4 указываются мероприятия в рамках предупреждения ЧС, выполняемые на отчетную дату.

В столбце 5 указывается дата введения режима функционирования для ГУ МЧС России и реквизиты распорядительного документа.

2. Режим функционирования «Чрезвычайная ситуация»

Введенные и отмененные за сутки:

В столбце 1 указывается номер пункта по порядку (цифровое значение).

В столбце 2 указывается количество муниципальных образований из общего числа (например, на территории 1 МО из 14 МО) и их наименование, для органов управления и сил муниципальных звеньев РСЧС которых введен/отменен режим функционирования, реквизиты распорядительного документа и дата введения/отмены режима функционирования.

В столбце 3 указываются обстоятельства, послужившие основанием для введения режима функционирования.

В столбце 4 указываются мероприятия, спланированные в рамках ликвидации ЧС.

В столбце 5 указывается дата введения/отмены режима функционирования для ГУ МЧС России и реквизиты распорядительного документа.

Действующие режимы «Чрезвычайная ситуация»

В столбце 1 указывается номер пункта по порядку (цифровое значение).

В столбце 2 указывается количество муниципальных образований из общего числа (например, на территории 1 МО из 14 МО) и их наименование, для органов управления и сил муниципальных звеньев РСЧС которых действует режим функционирования, реквизиты распорядительного документа и дата введения. В случае введения режима функционирования для всей территориальной подсистемы РСЧС или отдельных муниципальных звеньев, где режим функционирования уже действует, указывается один режим, высший по иерархии.

В столбце 3 указываются обстоятельства, послужившие основанием для введения или отмены режима функционирования.

В столбце 4 указываются мероприятия, проводимые в рамках ликвидации ЧС (указываются мероприятия, выполняемые на отчетную дату).

В столбце 5 указывается дата введения режима функционирования для ГУ МЧС России и реквизиты распорядительного документа.

Форма СЦ (СВФ)

ДОНЕСЕНИЕ
спасательного воинского формирования
(регионального поисково-спасательного отряда) МЧС России
за «__» _____ 20___ г.

I. Режим функционирования:

_____ спасательный центр находится в режиме функционирования _____ (*повседневная деятельность, повышенная готовность, чрезвычайная ситуация*).

II. Реагирование дежурных сил на ЧС (происшествия):

№ п/п	Основание, дата и время убытия	Вид ЧС, место ЧС	Применяемые силы и средства, старший группировки	Выполненные мероприятия	Спланированные мероприятия	Спасено (оказана помощь), чел/ из них детей
1.						

(нарастающим итогом с начала __ года СЦ реагировал на ЧС (происшествия) __ раз (ДТП – __ раз; обрушение дома – __ раза). Оказана помощь __ людям, в т.ч. __ детям).

III. Поисково-спасательные мероприятия:

№ п/п	Основание, дата и время убытия	Применяемые силы и средства, старший группировки	Район проведения ПСР	Количество спасенных	В том числе детей	Обследовано территории (кв.м)
1.						

Краткая информация о проводимых поисково-спасательных работах:

__.__.20__ в адрес ГУ МЧС России по субъекту РФ поступило обращение от ОМВД России по району с просьбой оказать помощь в поиске гражданина

(время, место, краткая характеристика/информация по проводимым мероприятиям за сутки, состав привлеченных сил и средств (чел./тех.), старший, контактный телефон; планируемые мероприятия на следующие сутки)

IV. Мероприятия по обезвреживанию/уничтожению ВОП:

№ п/п	Основание для применения	Населенный пункт	Дата		Применяемые силы и средства, старший группировки	Кол-во обезвреженных ВОП				
			Начало	Окончание		Инж. б/припасы	Арт. б/припасы	Авиабомбы	Другие ВОП	Итого
1.	*В соответствии с планом взаимодействия с ГУ МЧС России по субъекту РФ*				*Пиротехнический расчет (отряд) (__ чел./_ ед. техники) начальник расчета Звание, ФИО телефон*	*За сутки*				
						Нарастающим итогом за расчет (отряд)				

Количество выездов на обезвреживание ВОП	Кол-во обезвреженных ВОП				
	Инж. б/припасы	Арт. б/припасы	Авиабомбы	Другие ВОП	Итого
Всего нарастающим итогом					

V. Мероприятия по доставке/отправке гуманитарной помощи:

№ п/п	Место доставки гуманитарного груза	Применяемые силы и средства, старший группировки	Масса груза (наименование)	Дата и время убытия (прибытия) колонны
1.		*_ чел./ _ ед. техники, Звание, ФИО телефон*		

(нарастающим итогом с начала 202_ года – гуманитарная помощь доставлялась _ раз, всего доставлено _ т груза).

VI. Работа по лесопожарной обстановке:

№ п/п	Основание для применения	Район, населенный пункт	Место дислокации группировки	Применяемые силы и средства, старший группировки	Номер пожара	Выполненные мероприятия
1.						

(нарастающим итогом с начала 202_ года – для обеспечения безопасности и тушения природных пожаров привлекались _ раз).

VII. Работа по паводковой обстановке:

№ п/п	Основание для применения	Район, населенный пункт	Место дислокации группировки	Применяемые силы и средства, старший группировки	Спасено человек/детей	Выполненные мероприятия
1.						

(нарастающим итогом с начала 202_ года – для обеспечения безопасности в паводкоопасный период привлекались __раз, спасено __ человек, в т.ч. __ детей).

VIII. Мероприятия находящиеся на контроле:

№ п/п	Наименование мероприятия	Привлекаемые силы и средства		Старший (Ф.И.О., тел.)	Примечание
		Личный состав	Техника		
1.					

В готовности к реагированию на возможные чрезвычайные ситуации и происшествия находятся дежурные силы в количестве __ человек личного состава и __ единиц техники:

№ п/п	Наименование расчета	Время готовности	Силы и средства		Старший расчета (Ф.И.О., тел.)	Примечание
			Личный состав	Техника		
1.						

Порядок заполнения формы СЦ (СВФ)

Донесение спасательного воинского формирования (регионального поисково-спасательного отряда) МЧС России представляется в ОДС МЧС России ежесуточно к 24.00 (мест). Данные предоставлять в формате электронной таблицы (Word) с содержанием:

1. Режим функционирования.
2. Реагирование дежурных сил на ЧС (происшествия).
3. Поисково-спасательные мероприятия.
4. Мероприятия по обезвреживанию/уничтожению ВОП.
5. Мероприятия по доставке /отправке гуманитарной помощи.
6. Работа по лесопожарной обстановке.
7. Работа по паводковой обстановке.
8. Мероприятия, находящиеся на контроле.
9. Дежурные силы в готовности к реагированию на возможные ЧС и происшествия.

Форма ПСС

ДОНЕСЕНИЕ
профессионального поисково-спасательного формирования МЧС России
о качественных и количественных показателях привлечения
за «__» _____ 20___ г.

I. Режим функционирования:

_____находится в режиме функционирования _____ (*повседневная деятельность, повышенная готовность, чрезвычайная ситуация*).

II. Реагирование дежурных сил на ЧС (происшествия):

№ п/п	Основание, дата и время убытия	Вид ЧС, место ЧС	Применяемые силы и средства, старший группировки	Выполненные мероприятия	Спланированные мероприятия	Спасено (оказана помощь), чел/ из них детей
1.						

(нарастающим итогом с начала __ года СЦ реагировал на ЧС (происшествия) __ раз (ДТП – __ раз; обрушение дома – __ раза). Оказана помощь __ людям, в т.ч. __ детям).

III. Поисково-спасательные мероприятия:

№ п/п	Основание, дата и время убытия	Применяемые силы и средства, старший группировки	Район проведения ПСР	Количество спасенных	В том числе детей	Обследовано территории (кв.м)
1.						

Краткая информация о проводимых поисково-спасательных работах:

__.__.20__ в адрес ГУ МЧС России по субъекту РФ поступило обращение от ОМВД России по району с просьбой оказать помощь в поиске гражданина

(время, место, краткая характеристика/информация по проводимым мероприятиям за сутки, состав привлеченных сил и средств (чел./тех.), старший, контактный телефон; планируемые мероприятия на следующие сутки)

IV. Мероприятия по обезвреживанию/уничтожению ВОП:

№ п/п	Основание для применения	Населенный пункт	Дата		Применяемые силы и средства, старший группировки	Кол-во обезвреженных ВОП				
			Начало	Окончание		Инж. б/припасы	Арт. б/припасы	Авиабомбы	Другие ВОП	Итого
1.	*В соответствии с планом взаимодействия с ГУ МЧС России по субъекту РФ*				*Пиротехнический расчет (отряд) (__ чел./_ ед. техники) начальник расчета Звание, ФИО телефон*	*За сутки*				
						Нарастающим итогом за расчет (отряд)				

Количество выездов на обезвреживание ВОП	Кол-во обезвреженных ВОП				
	Инж. б/припасы	Арт. б/припасы	Авиабомбы	Другие ВОП	Итого
Всего нарастающим итогом					

V. Мероприятия по доставке/отправке гуманитарной помощи:

№ п/п	Место доставки гуманитарного груза	Применяемые силы и средства, старший группировки	Масса груза (наименование)	Дата и время убытия (прибытия) колонны
1.		*_ чел./ _ ед. техники, Звание, ФИО телефон*		

(нарастающим итогом с начала 202_ года – гуманитарная помощь доставлялась _ раз, всего доставлено _ т груза).

VI. Работа по лесопожарной обстановке:

№ п/п	Основание для применения	Район, населенный пункт	Место дислокации группировки	Применяемые силы и средства, старший группировки	Номер пожара	Выполненные мероприятия
1.						

(нарастающим итогом с начала 202_ года – для обеспечения безопасности и тушения природных пожаров привлекались _ раз).

VII. Работа по паводковой обстановке:

№ п/п	Основание для применения	Район, населенный пункт	Место дислокации группировки	Применяемые силы и средства, старший группировки	Спасено человек/детей	Выполненные мероприятия
1.						

(нарастающим итогом с начала 202_ года – для обеспечения безопасности в паводкоопасный период привлекались __раз, спасено __ человек, в т.ч. __ детей).

VIII. Мероприятия находящиеся на контроле:

№ п/п	Наименование мероприятия	Привлекаемые силы и средства		Старший (Ф.И.О., тел.)	Примечание
		Личный состав	Техника		
1.					

В готовности к реагированию на возможные чрезвычайные ситуации и происшествия находятся дежурные силы в количестве __ человек личного состава и __ единиц техники:

№ п/п	Наименование расчета	Время готовности	Силы и средства		Старший расчета (Ф.И.О., тел.)	Примечание
			Личный состав	Техника		
1.						

Порядок заполнения формы ПСС

Донесение профессионального поисково-спасательного формирования МЧС России представляется в ОДС МЧС России ежесуточно к 24.00 (мест). Данные предоставлять в формате электронной таблицы (Word) с содержанием:

1. Режим функционирования.
2. Реагирование дежурных сил на ЧС (происшествия).
3. Поисково-спасательные мероприятия.
4. Мероприятия по обезвреживанию/уничтожению ВОП.
5. Мероприятия по доставке /отправке гуманитарной помощи.
6. Работа по лесопожарной обстановке.
7. Работа по паводковой обстановке.
8. Мероприятия, находящиеся на контроле.
9. Дежурные силы в готовности к реагированию на возможные ЧС и происшествия.

Форма ЛЕД

Сведения о зимниках, ледовых переправах и местах массового выхода людей на лед

Муниципальное образование (городской округ, район)	Сведения по зимникам									Сведения по местам массового выхода людей на лед
					Стоит на учете		Функционирует	Закрыто		
	За сутки	Протяженность	Всего	Протяженность	Всего	За сутки	Всего	Всего	За сутки	
1	2	3	4	5	6	7	8	9	10	11
Всего за субъект										

Старший оперативный дежурный ЦУКС ГУ МЧС России по субъекту Российской Федерации
звание/специальное звание Инициалы, Фамилия

«___»_____20__ г.

Порядок заполнения формы ЛЕД

1. Сведения о зимниках, ледовых переправах и местах массового выхода людей на лед предоставляются в период их действия на территории РФ.

2. Данные сведения представляются в табличной форме.

В столбец 1 вносится наименование муниципального образования. Вносится наименование без указания вида муниципального образования. Вносится текст.

В столбец 2 вносятся сведения об открытых за настоящие сутки зимников. Вносится числовое значение.

В столбец 3 вносятся сведения о протяженности открытых за сутки зимников (км). Вносится числовое значение.

В столбец 4 вносятся сведения об открытых на настоящий момент (сегодняшнее число) зимников. Вносится числовое значение.

В столбец 5 вносятся сведения о протяженности открытых на данный момент (сегодняшнее число) зимников (км). Вносится числовое значение.

В столбец 6 вносятся сведения о принятых к учету на настоящий момент (сегодняшнее число) ледовых переправ. Вносится числовое значение.

В столбец 7 вносятся сведения об открытых за настоящие сутки ледовых переправ. Вносится числовое значение.

В столбец 8 вносятся сведения о фактически функционирующих на данный момент (сегодняшнее число) ледовых переправ. Вносится числовое значение.

В столбец 9 вносятся сведения о всего закрытых на настоящий момент (сегодняшнее число) ледовых переправ. Вносится числовое значение.

В столбец 10 вносятся сведения о закрытых за настоящие сутки ледовых переправ. Вносится числовое значение.

В столбец 11 вносятся сведения по местам массового выхода людей на лед. Вносится текст.

3. Специалисты оперативной дежурной смены ЦУКС территориального органа МЧС России, дислоцированного в субъекте Российской Федерации, дислоцированного в субъекте Российской Федерации, в котором расположен центр соответствующего федерального округа обобщают сведения в виде данной формы за все подотчетные субъекты и части центрального подчинения, находящиеся на территории федерального округа.

4. Специалисты оперативной дежурной смены ЦУКС территориального органа МЧС России, дислоцированного в субъекте Российской Федерации, в котором расположен центр соответствующего федерального округа представляют данную форму в оперативную дежурную смену МЧС России ежедневно до 24.00 по местному времени.

Форма ЖКХ

Сведения
о начале отопительного сезона в муниципальных районах субъекта РФ
в осенне-зимний период 20__-20__ гг.

№ п/п	Субъект РФ	Муниципальный район	Ориентировочная дата начала отопительного сезона	Фактическая дата начала отопительного сезона	Причина задержки начала отопительного сезона
1	2	3	4	5	6

Старший оперативный дежурный ЦУКС ГУ МЧС России по субъекту Российской Федерации
звание/специальное звание Инициалы, Фамилия
«___»_____20__ г.

Порядок заполнения формы ЖКХ

1. Сведения о начале отопительного сезона в муниципальных районах субъекта РФ в осенне-зимний период 20_-20_гг. предоставляются в период подготовки объектов жилищно-коммунального хозяйства к эксплуатации в осенне-зимний период.

2. Данные сведения представляются в табличной форме.

В столбец 1 вносится номер подпункта. Вносится числовое значение.

В столбец 2 вносится наименование субъекта РФ. Вносится наименование без указания вида муниципального образования. Вносится текст.

В столбец 3 вносится наименование муниципального района субъекта РФ. Вносится наименование без указания вида муниципального образования. Вносится текст.

В столбец 4 вносятся сведения об ориентировочной дате начала отопительного сезона. Вносится числовое значение.

В столбец 5 вносятся сведения об фактической дате начала отопительного сезона. Вносится числовое значение.

В столбец 6 вносятся сведения о причине задержки начала отопительного сезона. Вносится текст.

3. Специалисты оперативной дежурной смены ЦУКС ТО МЧС России представляют информацию в оперативную дежурную смену ЦУКС территориального органа МЧС России, дислоцированного в субъекте Российской Федерации, в котором расположен центр соответствующего федерального округа.

4. Специалисты оперативной дежурной смены ЦУКС территориального органа МЧС России, дислоцированного в субъекте Российской Федерации, дислоцированного в субъекте Российской Федерации, в котором расположен центр соответствующего федерального округа обобщают сведения в виде данной формы за все подотчетные субъекты и части центрального подчинения, находящиеся на территории федерального округа.

5. Специалисты оперативной дежурной смены ЦУКС территориального органа МЧС России, дислоцированного в субъекте Российской Федерации, в котором расположен центр соответствующего федерального округа представляют данную форму в оперативную дежурную смену МЧС России ежедневно до 24.00 по местному времени.

Форма ЛАВ

СВЕДЕНИЯ
по сходу/лавам, в том числе прицельных на территории Российской Федерации

№ п/п	Субъект РФ	Сход/лавина												Выход											
		количество схо-дов/лавин				количество автотранспорта				количество населенных пунктов				количество людей				количество автотранспорта				количество населенных пунктов			
		20__ год (с начала года)	20__ аналогичный период прошлого года	рост/снижение		20__ год (с начала года)	20__ аналогичный период прошлого года	рост/снижение		20__ год (с начала года)	20__ аналогичный период прошлого года	рост/снижение		20__ год (с начала года)	20__ аналогичный период прошлого года	рост/снижение		20__ год (с начала года)	20__ аналогичный период прошлого года	рост/снижение		20__ год (с начала года)	20__ аналогичный период прошлого года	рост/снижение	
				абсолютный	%			абсолютный	%			абсолютный	%			абсолютный	%			абсолютный	%			абсолютный	%
1	2	3	4	5	6	7	8	9	10	11	12	13	14	15	16	17	18	19	20	21	22	23	24	25	26
ИТОГО ЗА ФЕДЕРАЛЬНЫЙ ОКРУГ:																									

№ п/п	Субъект РФ	Выход																							
		количество людей																							
		20__ год (с начала года)	20__ аналогичный период прошлого года	рост/снижение		в том числе детей				20__ год (с начала года)	20__ аналогичный период прошлого года	рост/снижение		в том числе детей				20__ год (с начала года)	20__ аналогичный период прошлого года	рост/снижение		в том числе детей			
				абсолютный	%	20__ год (с начала года)	20__ аналогичный период прошлого года	рост/снижение																	
								абсолютный	%			абсолютный	%	20__ год (с начала года)	20__ аналогичный период прошлого года	рост/снижение									
																абсолютный	%								
1	2	27	28	29	30	31	32	33	34	35	36	37	38	39	40	41	42	43	44	45	46	47	48	49	50
ИТОГО ЗА ФЕДЕРАЛЬНЫЙ ОКРУГ:																									

№ п/п	Субъект РФ	Выход																							
		количество людей																							
		20__ год (с начала года)	20__ аналогичный период прошлого года	рост/снижение		в том числе детей				20__ год (с начала года)	20__ аналогичный период прошлого года	рост/снижение		в том числе детей				20__ год (с начала года)	20__ аналогичный период прошлого года	рост/снижение		в том числе детей			
				абсолютный	%	20__ год (с начала года)	20__ аналогичный период прошлого года	рост/снижение																	
								абсолютный	%			абсолютный	%	20__ год (с начала года)	20__ аналогичный период прошлого года	рост/снижение									
																абсолютный	%								
1	2	51	52	53	54	55	56	57	58	59	60	61	62	63	64	65	66	67	68	69	70	71	72	73	74
ИТОГО ЗА ФЕДЕРАЛЬНЫЙ ОКРУГ:																									

Старший оперативный дежурный ЦУКС ГУ МЧС России по субъекту Российской Федерации
звание/специальное звание Инициалы, Фамилия
«___»_____20__ г.

Порядок заполнения формы ЛАВ

1. Предоставляется в лавиноопасный период на территории субъекта РФ.

2. Сведения по сходу лавин, в том числе принудительных на территории РФ, заполняются в табличной форме.

В столбец 1 вносится номер подпункта. (цифровое значение)

В столбец 2 вносится наименование субъекта РФ. (текст).

В столбцы с 3 по 38 вносятся сведения по параметрам схода лавин с начала года. (цифровое значение)

В столбец 3 вносится количество лавин (самопроизвольных сходов и принудительных спусков), сошедших в аналогичный период прошлого года. (цифровое значение)

В столбец 4 вносится количество лавин (самопроизвольных сходов и принудительных спусков), сошедших в текущем году суммарно с начала года. (цифровое значение).

В столбец 5 вносится разница между количеством лавин (самопроизвольных сходов и принудительных спусков), сошедших в текущем году суммарно с начала года и количеством лавин (самопроизвольных сходов и принудительных спусков), сошедших в аналогичный период прошлого года. (цифровое значение).

В столбец 6 вносится процентное соотношение количества лавин (самопроизвольных сходов и принудительных спусков), сошедших в текущем году суммарно с начала года к количеству лавин (самопроизвольных сходов и принудительных спусков), сошедших в аналогичный период прошлого года. (цифровое значение в процентах).

В столбец 7 вносится количество принудительных спусков лавин в аналогичный период прошлого года. (цифровое значение)

В столбец 8 вносится количество принудительных спусков лавин в текущем году суммарно с начала года. (цифровое значение)

В столбец 9 вносится разница между количеством принудительных спусков лавин в текущем году суммарно с начала года и количеством принудительных спусков лавин в аналогичный период прошлого года. (цифровое значение)

В столбец 10 вносится процентное соотношение количества принудительных спусков лавин в текущем году суммарно с начала года к количеству принудительных спусков лавин в аналогичный период прошлого года. (цифровое значение в процентах)

В столбец 11 вносится количество самопроизвольных сходов лавин в аналогичный период прошлого года. (цифровое значение)

В столбец 12 вносится количество самопроизвольных сходов лавин в текущем году суммарно с начала года. (цифровое значение)

В столбец 13 вносится разница между количеством самопроизвольных сходов лавин в текущем году суммарно с начала года и количеством принудительных спусков лавин в аналогичный период прошлого года. (цифровое значение)

В столбец 14 вносится процентное соотношение количества самопроизвольных сходов лавин в текущем году суммарно с начала года к количеству принудительных спусков лавин в аналогичный период прошлого года. (цифровое значение в процентах).

В столбец 15 вносится количество пострадавших в результате схода лавин, сошедших в аналогичный период прошлого года. (цифровое значение)

В столбец 16 вносится количество пострадавших в результате схода лавин, сошедших в текущем году суммарно с начала года. (цифровое значение)

В столбец 17 вносится разница между количеством пострадавших в результате схода лавин в текущем году суммарно с начала года и количеством пострадавших в результате схода лавин в аналогичный период прошлого года. (цифровое значение)

В столбец 18 вносится процентное соотношение количества пострадавших в результате схода лавин в текущем году суммарно с начала года к количеству пострадавших в результате схода лавин в аналогичный период прошлого года. (цифровое значение в процентах)

В столбец 19 вносится количество пострадавших детей в результате схода лавин, сошедших в аналогичный период прошлого года. (цифровое значение)

В столбец 20 вносится количество пострадавших детей в результате схода лавин, сошедших в текущем году суммарно с начала года. (цифровое значение)

В столбец 21 вносится разница между количеством пострадавших детей в результате схода лавин в текущем году суммарно с начала года и количеством пострадавших в результате схода лавин в аналогичный период прошлого года. (цифровое значение)

В столбец 22 вносится процентное соотношение количества пострадавших детей в результате схода лавин в текущем году суммарно с начала года к количеству пострадавших в результате схода лавин в аналогичный период прошлого года. (цифровое значение в процентах)

В столбец 23 вносится количество погибших в результате схода лавин, сошедших в аналогичный период прошлого года. (цифровое значение)

В столбец 24 вносится количество погибших в результате схода лавин в текущем году суммарно с начала года. (цифровое значение)

В столбец 25 вносится разница между количеством погибших в результате схода лавин в текущем году суммарно с начала года и количеством погибших в результате схода лавин в аналогичный период прошлого года. (цифровое значение)

В столбец 26 вносится процентное соотношение количества погибших в результате схода лавин в текущем году суммарно с начала года к количеству погибших в результате схода лавин в аналогичный период прошлого года. (цифровое значение в процентах)

В столбец 27 вносится количество погибших детей в результате схода лавин, сошедших в аналогичный период прошлого года. (цифровое значение)

В столбец 28 вносится количество погибших детей в результате схода лавин, сошедших в текущем году суммарно с начала года. (цифровое значение)

В столбец 29 вносится разница между количеством погибших детей в результате схода лавин в текущем году суммарно с начала года и количеством погибших в результате схода лавин в аналогичный период прошлого года. (цифровое значение)

В столбец 30 вносится процентное соотношение количества погибших детей в результате схода лавин в текущем году суммарно с начала года к количеству погибших в результате схода лавин в аналогичный период прошлого года. (цифровое значение в процентах)

В столбец 31 вносится количество спасенных в результате схода лавин, сошедших в аналогичный период прошлого года. (цифровое значение)

В столбец 32 вносится количество спасенных в результате схода лавин, сошедших в текущем году суммарно с начала года. (цифровое значение)

В столбец 33 вносится разница между количеством спасенных в результате схода лавин в текущем году суммарно с начала года и количеством спасенных в результате схода лавин в аналогичный период прошлого года. (цифровое значение)

В столбец 34 вносится процентное соотношение количества спасенных в результате схода лавин в текущем году суммарно с начала года к количеству спасенных в результате схода лавин в аналогичный период прошлого года. (цифровое значение в процентах)

В столбец 35 вносится количество спасенных детей в результате схода лавин, сошедших в аналогичный период прошлого года. (цифровое значение)

В столбец 36 вносится количество спасенных детей в результате схода лавин, сошедших в текущем году суммарно с начала года. (цифровое значение)

В столбец 37 вносится разница между количеством спасенных детей в результате схода лавин в текущем году суммарно с начала года и количеством спасенных в результате схода лавин в аналогичный период прошлого года. (цифровое значение)

В столбец 38 вносится процентное соотношение количества спасенных детей в результате схода лавин в текущем году суммарно с начала года к количеству спасенных в результате схода лавин в аналогичный период прошлого года. (цифровое значение в процентах)

В столбцы с 39 по 74 вносятся сведения по параметрам схода лавин за сутки, сошедших в аналогичный период прошлого года. (цифровое значение)

В столбец 40 вносится количество лавин (самопроизвольных сходов и принудительных спусков), в текущие сутки. (цифровое значение)

В столбец 41 вносится разница между количеством лавин (самопроизвольных сходов и принудительных спусков), сошедших в текущие сутки и количеством лавин (самопроизвольных сходов и принудительных спусков), сошедших в аналогичную дату прошлого года. (цифровое значение)

В столбец 42 вносится процентное соотношение количества лавин (самопроизвольных сходов и принудительных спусков), сошедших в текущие сутки к количеству лавин (самопроизвольных сходов и принудительных спусков), сошедших в аналогичную дату прошлого года. (цифровое значение в процентах)

В столбец 43 вносится количество принудительных спусков лавин в аналогичную дату прошлого года. (цифровое значение)

В столбец 44 вносится количество принудительных спусков лавин в текущие сутки. (цифровое значение)

В столбец 45 вносится разница между количеством принудительных спусков лавин в текущие сутки и количеством принудительных спусков лавин в аналогичную дату прошлого года. (цифровое значение)

В столбец 46 вносится процентное соотношение количества принудительных спусков лавин в текущие сутки к количеству принудительных спусков лавин в аналогичную дату прошлого года. (цифровое значение в процентах)

В столбец 47 вносится количество пострадавших в результате самопроизвольного схода лавин, сошедших в аналогичную дату прошлого года. (цифровое значение)

В столбец 48 вносится количество пострадавших в результате самопроизвольного схода лавин, сошедших в текущие сутки. (цифровое значение)

В столбец 49 вносится разница между количеством пострадавших в результате самопроизвольного схода лавин в текущие сутки и количеством пострадавших в результате схода лавин в аналогичную дату прошлого года. (цифровое значение)

В столбец 50 вносится процентное соотношение количества пострадавших в результате самопроизвольного схода лавин в текущие сутки к количеству пострадавших в результате схода лавин в аналогичную дату прошлого года. (цифровое значение в процентах)

В столбец 51 вносится количество пострадавших в результате схода лавин, сошедших в аналогичный период прошлого года. (цифровое значение)

В столбец 52 вносится количество пострадавших в результате схода лавин, сошедших в текущие сутки. (цифровое значение)

В столбец 53 вносится разница между количеством пострадавших в результате схода лавин в текущие сутки суммарно и количеством пострадавших в результате схода лавин в аналогичный период прошлого года. (цифровое значение)

В столбец 54 вносится процентное соотношение количества пострадавших в результате схода лавин в текущие сутки к количеству пострадавших в результате схода лавин в аналогичный период прошлого года. (цифровое значение в процентах)

В столбец 55 вносится количество пострадавших детей в результате схода лавин, сошедших в аналогичный период прошлого года. (цифровое значение)

В столбец 56 вносится количество пострадавших детей в результате схода лавин, сошедших в текущие сутки. (цифровое значение)

В столбец 57 вносится разница между количеством пострадавших детей в результате схода лавин в текущие сутки и количеством пострадавших детей в результате схода лавин в аналогичный период прошлого года. (цифровое значение)

В столбец 58 вносится процентное соотношение количества пострадавших детей в результате схода лавин в текущие сутки к количеству пострадавших в результате схода лавин в аналогичную дату прошлого года. (цифровое значение в процентах)

В столбец 59 вносится количество погибших в результате схода лавин, сошедших в аналогичный период прошлого года. (цифровое значение)

В столбец 60 вносится количество погибших в результате схода лавин, сошедших в текущие сутки. (цифровое значение)

В столбец 61 вносится разница между количеством погибших в результате схода лавин в текущие сутки суммарно и количеством пострадавших в результате схода лавин в аналогичный период прошлого года. (цифровое значение)

В столбец 62 вносится процентное соотношение количества погибших в результате схода лавин в текущие сутки к количеству пострадавших в результате схода лавин в аналогичный период прошлого года. (цифровое значение в процентах)

В столбец 63 вносится количество погибших детей в результате схода лавин, сошедших в аналогичный период прошлого года. (цифровое значение)

В столбец 64 вносится количество погибших детей в результате схода лавин, сошедших в текущие сутки. (цифровое значение)

В столбец 65 вносится разница между количеством погибших детей в результате схода лавин в текущие сутки и количеством погибших детей в результате схода лавин в аналогичный период прошлого года. (цифровое значение)

В столбец 66 вносится процентное соотношение количества погибших детей в результате схода лавин в текущие сутки к количеству погибших в результате схода лавин в аналогичную дату прошлого года. (цифровое значение в процентах)

В столбец 67 вносится количество спасенных в результате схода лавин, сошедших в аналогичный период прошлого года. (цифровое значение)

В столбец 68 вносится количество спасенных в результате схода лавин, сошедших в текущие сутки. (цифровое значение)

В столбец 69 вносится разница между количеством спасенных в результате схода лавин в текущие сутки суммарно и количеством спасенных в результате схода лавин в аналогичный период прошлого года. (цифровое значение)

В столбец 70 вносится процентное соотношение количества спасенных в результате схода лавин в текущие сутки к количеству спасенных в результате схода лавин в аналогичный период прошлого года. (цифровое значение в процентах)

В столбец 71 вносится количество спасенных детей в результате схода лавин, сошедших в аналогичный период прошлого года. (цифровое значение)

В столбец 72 вносится количество спасенных детей в результате схода лавин, сошедших в текущие сутки. (цифровое значение)

В столбец 73 вносится разница между количеством спасенных детей в результате схода лавин в текущие сутки и количеством спасенных детей в результате схода лавин в аналогичный период прошлого года. (цифровое значение)

В столбец 74 вносится процентное соотношение количества спасенных детей в результате схода лавин в текущие сутки к количеству спасенных детей в результате схода лавин в аналогичную дату прошлого года. (цифровое значение в процентах)

В нижней строке вносятся суммарные сведения за субъект Российской Федерации.

3. Специалисты оперативной дежурной смены ЦУКС ТО МЧС России представляют информацию в оперативную дежурную смену ЦУКС территориального органа МЧС России, дислоцированного в субъекте Российской Федерации, в котором расположен центр соответствующего федерального округа.

4. Специалисты оперативной дежурной смены ЦУКС территориального органа МЧС России, дислоцированного в субъекте Российской Федерации, дислоцированного в субъекте Российской Федерации, в котором расположен центр соответствующего федерального округа обобщают сведения в виде данной формы за все подотчетные субъекты и части центрального подчинения, находящиеся на территории федерального округа.

5. Специалисты оперативной дежурной смены ЦУКС территориального органа МЧС России, дислоцированного в субъекте Российской Федерации, в котором расположен центр соответствующего федерального округа представляют данную форму в оперативную дежурную смену МЧС России ежедневно до 18.00 по местному времени.

Форма СЕВ

Донесение

о ходе завоза и создания запасов топливно-энергетических ресурсов (ТЭР) в районах Крайнего Севера и приравненные к ним местности с ограниченными сроками завоза грузов (продукции)

на отопительный период 20__-20__ годов и в целях электроснабжения в 20__ году

Наименование субъекта РФ	Размер перечисленных денежных средств господдержки завоза ТЭР			Договоры на поставку ТЭР потребителям						Дизтопливо			Мазут			Уголь			Срок окончания завоза	Маршрут доставки топлива
	плановый	фактический		заключено		реализовано				потребность	Фактический запас		потребность	фактический запас		потребность	фактический запас			
	млн. руб.	млн. руб.	%	тыс. тонн	млн. руб.	тыс. тонн	%	млн. руб.	%	тыс. тонн	тыс. тонн	%	тыс. тонн	тыс. тонн	%	тыс. тонн	тыс. тонн	%		
1	2	3	4	5	6	7	8	9	10	11	12	13	14	15	16	17	18	19	20	21

Старший оперативный дежурный ЦУКС ГУ МЧС России по субъекту Российской Федерации
звание/специальное звание Инициалы, Фамилия

«___»_____20__ г.

Порядок оформления формы СЕВ

1. Предоставляется в период осуществления завоза и создания запасов топливно-энергетических ресурсов (ТЭР) в районах Крайнего Севера и приравненные к ним местности с ограниченными сроками завоза грузов (продукции).

2. Сведения о ходе завоза и создания запасов топливно-энергетических ресурсов (ТЭР) в районах Крайнего Севера и приравненные к ним местности с ограниченными сроками завоза грузов. Данные сведения, представляются в табличной форме.

В столбец 1 вносится наименование субъекта РФ. Вносится текст.

В столбец 2 вносятся сведения о плановом размере перечисленных денежных средств господдержки завоза ТЭР (млн. руб). Вносится числовое значение.

В столбец 3 вносятся сведения о фактическом размере перечисленных денежных средств господдержки завоза ТЭР (млн. руб). Вносится числовое значение.

В столбец 4 вносятся процентное соотношение количества перечисленных денежных средств в соответствии с планом и фактический размер перечисленных денежных средств господдержки завоза. Вносится числовое значение.

В столбец 5 вносится сведения о количестве топливно-энергетических ресурсов (тыс. тонн) в соответствии с заключенными договорами на поставку ТЭР. Вносится числовое значение.

В столбец 6 вносится количество затраченных средств (млн. руб.) в соответствии с заключенными договорами на поставку ТЭР. Вносится числовое значение.

В столбец 7 вносится количество реализованных топливно-энергетических ресурсов (тыс. тонн) в соответствии с заключенными ранее договорами. Вносится числовое значение.

В столбец 8 вносятся процентное соотношение количества топливно-энергетических ресурсов (тыс. тонн) согласно заключенных ранее договоров и фактической реализации данного количества ТЭР в соответствии с договорами на поставку. Вносится числовое значение.

В столбец 9 вносится сведения о количестве затраченных материальных средств (млн. руб.) на топливно-энергетических ресурсы в соответствии с заключенными договорами на поставку. Вносится числовое значение.

В столбец 10 вносятся процентное соотношение количества фактически реализованных материальных средств (млн. руб.) на топливно-энергетических ресурсы и количества в соответствии с заранее заключенными договорами реализации данного количества ТЭР в соответствии с договорами на поставку. Вносится числовое значение.

В столбец 11 вносится сведения о фактической потребности в дизельном топливе (тыс. тонн). Вносится числовое значение.

В столбец 12 вносится сведения о фактическом запасе дизельного топлива (тыс. тонн). Вносится числовое значение.

В столбец 13 вносятся процентное соотношение фактической потребности дизельного топлива (тыс. тонн) и фактическому запасу дизельного топлива. Вносится числовое значение.

В столбец 14 вносится сведения о фактической потребности в мазуте (тыс. тонн). Вносится числовое значение.

В столбец 15 вносится сведения о фактическом запасе мазута (тыс. тонн). Вносится числовое значение.

В столбец 16 вносятся процентное соотношение фактической потребности в мазуте (тыс. тонн) и фактическому запасу мазута. Вносится числовое значение.

В столбец 17 вносится сведения о фактической потребности в угле (тыс. тонн). Вносится числовое значение.

В столбец 18 вносится сведения о фактическом запасе угля (тыс. тонн). Вносится числовое значение.

В столбец 19 вносятся процентное соотношение фактической потребности в угле (тыс. тонн) и фактическому запасу угля. Вносится числовое значение.

В столбец 20 вносятся фактический срок окончания завоза. Вносится числовое значение.

В столбец 21 вносятся маршрут доставки топлива (продукции). Вносится текст.

3. Специалисты оперативной дежурной смены ЦУКС ТО МЧС России представляют информацию в оперативную дежурную смену ЦУКС территориального органа МЧС России, дислоцированного в субъекте Российской Федерации, в котором расположен центр соответствующего федерального округа.

4. Специалисты оперативной дежурной смены ЦУКС территориального органа МЧС России, дислоцированного в субъекте Российской Федерации, дислоцированного в субъекте Российской Федерации, в котором расположен центр соответствующего федерального округа обобщают сведения в виде данной формы за все подотчетные субъекты и части центрального подчинения, находящиеся на территории федерального округа.

5. Специалисты оперативной дежурной смены ЦУКС территориального органа МЧС России, дислоцированного в субъекте Российской Федерации, в котором расположен центр соответствующего федерального округа представляют данную форму в оперативную дежурную смену МЧС России ежедневно до 24.00 по местному времени.

Форма РЕАГ-ДТП

Сведения о реагировании пожарно-спасательных подразделений МЧС России на дорожно-транспортные происшествия

по состоянию на __:__ _.__.____г.

№ п/п	Наименование ФО	за сутки																									с начала года																										
		количество реагирований			количество человек																						количество реагирований			количество человек																										
					погибло																									погибло																										
					пострадало			в том числе детей																					пострадало			в том числе детей																										
		Прошлый год	Текущий год	%	Прошлый год	Текущий год	%	Прошлый год	Текущий год	%	Прошлый год	Текущий год	%	Прошлый год	Текущий год	%	Прошлый год	Текущий год	%	Прошлый год	Текущий год	%	Прошлый год	Текущий год	%	Прошлый год	Текущий год	%	Прошлый год	Текущий год	%	Прошлый год	Текущий год	%	Прошлый год	Текущий год	%	Прошлый год	Текущий год	%	Прошлый год	Текущий год	%	Прошлый год	Текущий год	%	Прошлый год	Текущий год	%	Прошлый год	Текущий год	%	Прошлый год	Текущий год	%
1	2	3	4	5	6	7	8	9	10	11	12	13	14	15	16	17	18	19	20	21	22	23	24	25	26	27	28	29	30	31	32	33	34	35	36	37	38	39	40	41	42	43	44	45	46	47	48	49	50	51	52	53	54	55	56
1	Субъект РФ																																																					
2	Субъект РФ																																																				
3	Субъект РФ и т.д.																																																				
	Итого за ФО:																																																				

Старший оперативный дежурный ЦУКС ГУ МЧС России по субъекту Российской Федерации
звание/специальное звание

Инициалы, Фамилия

«___»_____20__ г.

Порядок заполнения формы РЕАГ-ДТП

Форма РЕАГ-ДТП имеет два информационных блока - сведения за сутки и сведения с начала года (нарастающий итог). Данная форма является оперативной составной учета реагирования пожарно-спасательных подразделений МЧС России (далее – ПСП) на дорожно-транспортные происшествия (далее – ДТП) и подлежит сверке с данными программно-аппаратного комплекса автоматизированной базы данных участия ПСП в ликвидации последствий ДТП (далее – АБД ДТП) (abdtp.ru).

Количество реагирований (столбцы 3, 4, 30, 31) – указывается количество реагирований ПСП на ликвидацию последствий ДТП. Реагирование ПСП на ликвидацию последствий ДТП – факт выезда ПСП на ДТП в независимости от доли дальнейшего участия в ликвидации его последствий (при этом под одним выездом понимается количество ДТП, для ликвидации последствий которых привлекались ПСП, в независимости от количества прибывших на одно ДТП подразделений или расчетов).

Количество пострадавших (столбцы 6, 7, 9, 10, 33, 34, 36, 37) – указывается количество пострадавших при ДТП, в ликвидации последствий которых участвовали ПСП. Пострадавший при ДТП – лицо, погибшее при ДТП, либо получившее телесные повреждения.

Количество погибших (столбцы 12, 13 , 15 , 16, 39, 40, 42, 43) – указывается количество погибших при ДТП, в ликвидации последствий которых участвовали ПСП. Погибший – лицо, погибшее на месте ДТП, либо умершее от его последствий в течение 30 последующих суток.

Количество спасенных (столбцы 18, 19, 21, 22, 45, 46, 48, 49) – указывается количество спасенных при ДТП, в ликвидации последствий которых участвовали ПСП. Спасенный при ДТП – участник ДТП, который личным составом ПСП деблокирован

из транспортного средства (иных конструкций) или иным образом избавлен от воздействия факторов и состояний, непосредственно угрожающих его жизни и здоровью. Спасенным при ДТП считается только тот пострадавший, в отношении которого проведены следующие действия: мероприятия по проведению сердечно-легочной реанимации до появления признаков жизни; мероприятия по временной остановке наружного кровотечения с наложением давящих повязок; извлечение пострадавшего из транспортного средства или других труднодоступных мест (деблокирование); мероприятия по восстановлению и поддержанию проходимости дыхательных путей; наложение окклюзионной (герметизирующей) повязки при ранении грудной клетки; проведение иммобилизации; оказание медицинской помощи силами и средствами МЧС России; проведение эвакуации в медицинскую организацию авиацией МЧС России.

Количество деблокированных (столбцы 24, 25, 51, 52) – указывается количество деблокированных при ДТП. Деблокированный – лицо, освобожденное от блокирования в транспортном средстве либо иными конструкциями путем выполнения технологических операций с применением аварийно-спасательного (иного) инструмента или без такового.

Количество оказанной помощи (столбцы 27, 28, 54, 55) – указывается количество человек, которым была оказана помощь при ДТП. Оказание помощи на месте ДТП – совокупность действий ПСП и иных служб системы МЧС России (медицинская и психологическая помощь, др.) по спасению пострадавших, оказанию им первой, психологической и иной помощи. Количество граждан, которым оказана помощь на месте ДТП не является суммой категорий «спасено», «оказана первая помощь», «оказана психологическая помощь», «оказана иная помощь», так как в ряде случаев одному пострадавшему могут быть одновременно оказаны различные виды помощи (например: деблокирован из ТС, наложены повязки при травмах, транспортирован в ЛПУ силами ПСП).

Корректировка сведений информационного блока «сведения с начала» года (нарастающий итог) производится ежемесячно 10 числа с представлением формы РЕАГ-ДТП по следующей формуле:

Свед.тек. = Свед.абд. + Свед.опер.

Свед.абд. – сведения АБД ДТП за период с начала года по последнее число прошедшего месяца включительно.

Свед.опер. – сведения за 10 дней (включительно) текущего месяца из суточных данных формы РЕАГ-ДТП.

Свед.тек. – скорректированные сведения, включающие в себя оперативные данные и данные с АБД ДТП.

За прошлый год используются сведения из АБД ДТП.

Форма 2ПУС

Сведения о состоянии системы связи за федеральный округ (субъект РФ)
по состоянию на «___»_____202__г.

№ п/п	Параметры	Текущее состояние параметров
1.	**Готовность системы связи к выполнению задач по предназначению. Перерывы связи** (с кем отсутствует связь, вид связи, причины, принятые меры, предварительные сроки восстановления).	Система связи функционирует устойчиво, к выполнению задач по предназначению готова, перерывов связи не допущено, за исключением: 1) С 05.15 по 06.21 23.05.2021 зафиксировано пропадание цифровой сети связи с ГУ МЧС России по Омской области по причине неисправности сетевого оборудования оператора связи. Восстановлено.
2.	**Состояние техники связи и АСУ** (какая техника вышла из строя, когда, по каким причинам, принятые меры, предварительные сроки восстановления).	Техника связи и АСУ исправны, работоспособны, за исключением: 1) не исправны 5 УКВ р/ст Тракт-302 в ОГ ГУ по Омской области (вышли из строя АКБ, срок восстановления 05.06.2021).
3.	**Готовность ППУ, МУС и ОГ (ГУ, МПСГ) к выполнению задач по предназначению** (их укомплектованность средствами связи в процентном соотношении).	ППУ к выполнению задач по предназначению готов на 100%; МУС к выполнению задач по предназначению готов на 95%; (неисправен спутниковый терминал VSAT, отправлен на диагностику, срок восстановления 15.06.2021); ОГ ГУ к выполнению задач по предназначению готова на 100 %; ОГ МПСГ к выполнению задач по предназначению готовы на 100 %.
4.	**Организация связи при реагировании на ЧС (происшествие)** (подразделение, обеспечивающее связь (ОГ ГУ, ППУ ГУ, ОГ МПСГ), виды связи, обеспеченные в зоне ЧС, причины отсутствия связи).	ЧС *(сход вагонов в Исилькульском районе Омской области)*. ОГ ГУ. В зоне ЧС были обеспечены следующие виды связи: радиосвязь в УКВ диапазоне в радиосети №2401; сотовая связь с использованием операторов сотовой связи («Мегафон»); обеспечение ВКС через 3G-модем оператора сотовой связи («Мегафон»).
5.	**Тренировки по связи.**	Проведена плановая тренировка с МУС ЧС ГУ СФО. Оценка «удовлетворительно»
6.	**Нарушения безопасности связи.**	Нарушений не допущено.

Старший оперативный дежурный ЦУКС ГУ МЧС России
по субъекту Российской Федерации
звание/специальное звание Инициалы, Фамилия
«___»_____20__ г.

Порядок заполнения формы 2ПУС

Сведения о состоянии системы связи за сутки, представляется в ОДС МЧС России ежесуточно. Данные предоставлять в формате электронной таблицы (Word), с содержанием:

№ п/п;

Параметры;

Текущее состояние параметров.

Раздел «Параметры» состоят из шести подразделов:

Готовность системы связи к выполнению задач по предназначению. Перерывы связи (с кем отсутствует связь, вид связи, причины, принятые меры, предварительные сроки восстановления);

Состояние техники связи и АСУ (какая техника вышла из строя, когда, по каким причинам, принятые меры, предварительные сроки восстановления);

Готовность ППУ, МУС и ОГ (ГУ, МПСГ) к выполнению задач по предназначению (их укомплектованность средствами связи в процентном соотношении);

Организация связи при реагировании на ЧС (происшествие) (подразделение, обеспечивающее связь (ОГ ГУ, ППУ ГУ, ОГ МПСГ), виды связи, обеспеченные в зоне ЧС, причины отсутствия связи);

Тренировки по связи (сведения о проведенных тренировках);

Нарушения безопасности связи (при нарушении безопасности связи указываются обстоятельство, категория нарушения и принятые меры).

Форма 1ПАВ

СВЕДЕНИЯ
о превентивных мероприятиях по ослаблению прочности льда, проводимых в период весеннего половодья
по состоянию на 00.00 00.00.20__

Наименование муниципального образования (городской округ, район)	Проведение взрывных работ													Проведение распиловки льда								Проведение зачернения льда								Проведение работ по разрушению льда с помощью ледокола							
	Выполнено								Спланировано на следующие сутки					Выполнено					Спланировано на следующие сутки				Выполнено						Спланировано на следующие сутки				Выполнено					Спланировано на следующие сутки		
	Нар. итогом		За сутки			СиС			Работ			СиС		Нар. итогом		За сутки		СиС		Работ		СиС		Нар. итогом		За сутки		СиС		Работ		СиС		Нар. итогом		За сутки		СиС	За сутки		СиС
	Количество участков подрыва	Количество ВВ	Количество участков подрыва	Количество подрывов	Количество ВВ	Количество подрывных команд	Личный состав	Техника	Количество участков подрыва	Количество подрывов	Количество ВВ	Количество подрывных команд	Личный состав (чел.)	Техника (ед.)	Количество участков	Объем проведенных работ	Количество участков	Объем проведенных работ	Личный состав	Техника	Количество участков	Объем проведенных работ	Личный состав	Техника	Количество участков	Объем проведенных работ	Количество участков	Объем проведенных работ	Личный состав	Техника	Количество участков	Объем проведенных работ	Личный состав	Техника	Количество участков	Протяженность (км)	Количество участков	Протяженность (км)	Количество ледоколов	Количество участков	Протяженность (км)	Количество ледоколов
	ед.	кг	ед.	ед.	кг	ед.	чел.	ед.	ед.	ед.	кг	ед.	чел.	ед.	ед.	км	ед.	км	чел.	ед.	ед.	км	ед.	ед.	ед.	км	ед.	км	чел.	ед.	ед.	км	ед.	ед.	ед.	км	ед.	км	ед.	ед.	км	ед.
1	2	3	4	5	6	7	8	9	10	11	12	13	14	15	16	17	18	19	20	21	22	23	24	25	26	27	28	29	30	31	32	33	34	35	36	37	38	39	40	41	42	43
Субъект РФ																																										
ИТОГО ЗА СУБЪЕКТ РФ																																										

Старший оперативный дежурный ЦУКС ГУ МЧС России по субъекту Российской Федерации
звание/специальное звание Инициалы, Фамилия

«___»_____20__ г.

Порядок заполнения формы 1ПАВ

1. Сведения о превентивных мероприятиях по ослаблению прочности льда, проводимых в период весеннего половодья, представляются в период подготовки к прохождению весеннего половодья и вскрытия рек на территории субъекта РФ.

2. Данные сведения, представляются в табличной форме.

В столбец 1 вносится наименование муниципального образования (городской округ, район). Вносится наименование без указания вида муниципального образования

В столбец 2 вносятся сведения о количестве участков рек, на которых проводились взрывные работы суммарно с начала года. Вносится цифровое значение.

В столбец 3 вносятся сведения о количестве взрывчатых веществ, использованных при проведении взрывных работ суммарно с начала года. Вносится цифровое значение.

В столбец 4 вносятся сведения о количестве участков рек, на которых проводились взрывные работы в течение суток. Вносится цифровое значение.

В столбец 5 вносятся сведения о количестве произведенных подрывов при проведении взрывных работ в течение суток. Вносится цифровое значение.

В столбец 6 вносятся сведения о количестве взрывчатых веществ, использованных при проведении взрывных работ в течение суток. Вносится цифровое значение.

В столбец 7 вносятся сведения о количестве подрывных команд (групп), задействованные при проведении взрывных работ в течение суток. Вносится цифровое значение.

В столбец 8 вносятся сведения о количестве личного состава, задействованные при проведении взрывных работ в течение суток. Вносится цифровое значение.

В столбец 9 вносятся сведения о количестве техники, задействованной при проведении взрывных работ в течение суток. Вносится цифровое значение.

В столбец 10 вносятся сведения о количестве участков рек, на которых спланированном проведение взрывных работ на предстоящие сутки*. Вносится цифровое значение.

В столбец 11 вносятся сведения о спланированном количестве подрывов при проведении взрывных работ на предстоящие сутки*. Вносится цифровое значение.

В столбец 12 вносятся сведения о количестве взрывчатых веществ, спланированном к использованию при проведении взрывных работ на предстоящие сутки *. Вносится цифровое значение.

В столбец 13 вносятся сведения о количестве подрывных команд (групп), спланированных для проведения взрывных работ на предстоящие сутки. Вносится цифровое значение.

В столбец 14 вносятся сведения о количестве личного состава, спланированном для проведения взрывных работ на предстоящие сутки. Вносится цифровое значение.

В столбец 15 вносятся сведения о количестве техники, спланированном для проведения взрывных работ на предстоящие сутки. Вносится цифровое значение.

В столбец 16 вносятся сведения о количестве участков рек, на которых проводилась распиловка льда суммарно с начала года. Вносится цифровое значение.

В столбец 17 вносятся сведения об объемах проведенных работ (общая длина участков реки) по распиловке льда суммарно с начала года. Вносится цифровое значение.

В столбец 18 вносятся сведения о количестве участков рек, на которых проводилась распиловка льда в течение суток. Вносится цифровое значение.

В столбец 19 вносятся сведения об объемах проведенных работ (общая длина участков реки) по распиловке льда в течение суток. Вносится цифровое значение.

В столбец 20 вносятся сведения о количестве личного состава, задействованного при проведении распиловки льда в течение суток. Вносится цифровое значение.

В столбец 21 вносятся сведения о количестве техники, задействованной при проведении распиловки льда в течение суток. Вносится цифровое значение.

В столбец 22 вносятся сведения о количестве участков рек, на которых спланировано проведение распиловки льда на предстоящие сутки*. Вносится цифровое значение.

В столбец 23 вносятся сведения об объемах работ (общая длина участков реки) по распиловке льда спланированном на предстоящие сутки*. Вносится цифровое значение.

В столбец 24 вносятся сведения о количестве личного состава, задействованного при проведении распиловки льда на предстоящие сутки*. Вносится цифровое значение.

В столбец 25 вносятся сведения о количестве техники, задействованной при проведении распиловки льда на предстоящие сутки*. Вносится цифровое значение.

В столбец 26 вносятся сведения о количестве участков рек, на которых проводилось зачернение льда суммарно с начала года. Вносится цифровое значение.

В столбец 27 вносятся сведения об объемах проведенных работ (общая длина участков реки) по зачернению льда суммарно с начала года. Вносится цифровое значение.

В столбец 28 вносятся сведения о количестве участков рек, на которых проводилось зачернение льда в течение суток. Вносится цифровое значение.

В столбец 29 вносятся сведения об объемах проведенных работ (общая длина участков реки) в течение суток.

В столбец 30 вносятся сведения о количестве личного состава, задействованного при проведении зачернения льда в течение суток. Вносится цифровое значение.

В столбец 31 вносятся сведения о количестве техники, задействованной при проведении зачернения льда в течение суток. Вносится цифровое значение.

В столбец 32 вносятся сведения о количестве участков рек, на которых спланировано проведение зачернения льда на предстоящие сутки*. Вносится цифровое значение.

В столбец 33 вносятся сведения об объемах работ (общая длина участков реки) по зачернению льда спланированном на предстоящие сутки*. Вносится цифровое значение.

В столбец 34 вносятся сведения о количестве личного состава, задействованного при проведении зачернения льда на предстоящие сутки*. Вносится цифровое значение.

В столбец 35 вносятся сведения о количестве техники, задействованной при проведении зачернения льда на предстоящие сутки*. Вносится цифровое значение.

В столбец 36 вносятся сведения о количестве участков рек, на которых проводились работы по разрушению льда с применением ледоколов суммарно с начала года. Вносится цифровое значение.

В столбец 37 вносятся сведения об объемах проведенных работ (общая длина участков реки) по разрушению льда с применением ледоколов суммарно с начала года. Вносится цифровое значение.

В столбец 38 вносятся сведения о количестве участков рек, на которых проводилось разрушение льда с применением ледоколов в течение суток. Вносится цифровое значение.

В столбец 39 вносятся сведения об объемах проведенных работ (общая длина участков реки) по разрушению льда с применением ледоколов в течение суток. Вносится цифровое значение.

В столбец 40 вносятся сведения о количестве личного состава, задействованного при проведении разрушения льда с применением ледоколов на предстоящие сутки. Вносится цифровое значение.

В столбец 41 вносятся сведения о количестве техники, задействованной при проведении разрушения льда с применением ледоколов в течение суток. Вносится цифровое значение.

В столбец 42 вносятся сведения о количестве участков рек, на которых спланировано проведение разрушения льда с применением ледоколов на предстоящие сутки*. Вносится цифровое значение.

В столбец 43 вносятся сведения об объемах работ (общая длина участков реки) по разрушению льда с применением ледоколов спланированном на предстоящие сутки*. Вносится цифровое значение.

В нижней строке вносятся суммарные сведения за субъект Российской Федерации.

3. Специалисты оперативной дежурной смены ЦУКС ТО МЧС России представляют информацию в оперативную дежурную смену ЦУКС территориального органа МЧС России, дислоцированного в субъекте Российской Федерации, в котором расположен центр соответствующего федерального округа.

4. Специалисты оперативной дежурной смены ЦУКС территориального органа МЧС России, дислоцированного в субъекте Российской Федерации, в котором расположен центр соответствующего федерального округа, обобщают сведения в виде данной формы за все подотчетные субъекты и части центрального подчинения, находящиеся на территории федерального округа.

5. Специалисты оперативной дежурной смены ЦУКС территориального органа МЧС России, дислоцированного в субъекте Российской Федерации, в котором расположен центр соответствующего федерального округа, представляют данную форму в оперативную дежурную смену МЧС России ежедневно до 01.00 по местному времени.

*В течение суток, следующими за отчетными.

Форма 2ПАВ

СВЕДЕНИЯ
о превентивных мероприятиях, проводимых в паводкоопасный период
по состоянию на 00.00 00.00.20

Наименование муниципального образования (городской округ, район)	Проведение инженерных работ по укреплению береговой линии (в том числе дамб)										Проведение инженерных работ по расчистке русел рек										Проведение дноуглубительных работ										Проведение инженерных работ по очистке дренажных и коллекторных систем									
	Выполнено						Спланировано на следующие сутки				Выполнено						Спланировано на следующие сутки				Выполнено						Спланировано на следующие сутки				Выполнено						Спланировано на следующие сутки			
	Нар. итогом		За сутки		СиС		Работ		СиС		Нар. итогом		За сутки		СиС		Работ		СиС		Нар. итогом		За сутки		СиС		Работ		СиС		Нар. итогом		За сутки		СиС		Работ		СиС	
	Количество участков	Объем проведенных работ	Количество участков	Объем проведенных работ	Личный состав	Техника	Количество участков	Объем проведенных работ	Личный состав	Техника	Количество участков	Объем проведенных работ	Количество участков	Объем проведенных работ	Личный состав	Техника	Количество участков	Объем проведенных работ	Личный состав	Техника	Количество участков	Объем проведенных работ	Количество участков	Объем проведенных работ	Личный состав	Техника	Количество участков	Объем проведенных работ	Личный состав	Техника	Количество участков	Объем проведенных работ	Количество участков	Объем проведенных работ	Личный состав	Техника	Количество участков	Объем проведенных работ	Личный состав	Техника
	ед.	км	ед.	км	чел.	ед.	ед.	км	ед.	ед.	ед.	км	ед.	км	чел.	ед.	ед.	км	ед.	ед.	ед.	км	ед.	км	чел.	ед.	ед.	км	ед.	ед.	ед.	км	ед.	км	чел.	ед.	ед.	км	ед.	ед.
1	2	3	4	5	6	7	8	9	10	11	12	13	14	15	16	17	18	19	20	21	22	23	24	25	26	27	28	29	30	31	32	33	34	35	36	37	38	39	40	41
Субъект РФ																																								
ИТОГО ЗА СУБЪЕКТ РФ:																																							

Старший оперативный дежурный ЦУКС ГУ МЧС России по субъекту Российской Федерации
звание/специальное звание Инициалы, Фамилия

«___»_____20__ г.

Порядок заполнения формы 2ПАВ

1. Сведения о превентивных мероприятиях, проводимых в паводкоопасный период предоставляется в течение года, до момента завершения водохозяйственных работ.

2. Данные сведения представляются в табличной форме.

В столбец 1 вносится наименование муниципального образования (городской округ, район). Вносится наименование без указания вида муниципального образования.

В столбец 2 вносятся сведения о количестве участков рек, на которых проводились работы по укреплению береговой линии (в том числе дамб) суммарно с начала года. (цифровое значение)

В столбец 3 вносятся сведения об объемах проведенных работ (общая длина участков реки) по укреплению береговой линии (в том числе дамб) суммарно с начала года. (цифровое значение)

В столбец 4 вносятся сведения о количестве участков рек, на которых проводились работы по укреплению береговой линии (в том числе дамб) в течение суток. (цифровое значение)

В столбец 5 вносятся сведения об объемах проведенных работ (общая длина участков реки) по укреплению береговой линии (в том числе дамб) по распиловке льда в течение суток. (цифровое значение)

В столбец 6 вносятся сведения о количестве личного состава, задействованного при проведении работ по укреплению береговой линии (в том числе дамб) в течение суток. (цифровое значение)

В столбец 7 вносятся сведения о количестве техники, задействованной при проведении работ по укреплению береговой линии (в том числе дамб) в течение суток. (цифровое значение)

В столбец 8 вносятся сведения о количестве участков рек, на которых спланировано проведение работ по укреплению береговой линии (в том числе дамб) на предстоящие сутки*. (цифровое значение)

В столбец 9 вносятся сведения об объемах работ (общая длина участков реки) по укреплению береговой линии (в том числе дамб) спланированном на предстоящие сутки*. (цифровое значение)

В столбец 10 вносятся сведения о количестве личного состава, задействованного при проведении работ по укреплению береговой линии (в том числе дамб) на предстоящие сутки*. (цифровое значение)

В столбец 11 вносятся сведения о количестве техники, задействованной при проведении работ по укреплению береговой линии (в том числе дамб) на предстоящие сутки*. (цифровое значение)

В столбец 12 вносятся сведения о количестве участков рек, на которых проводились инженерные работы по расчистке русел рек суммарно с начала года. (цифровое значение)

В столбец 13 вносятся сведения об объемах проведенных инженерных работ по расчистке русел рек (общая длина участков реки) суммарно с начала года. (цифровое значение)

В столбец 14 вносятся сведения о количестве участков рек, на которых проводились инженерные работы по расчистке русел рек в течение суток. (цифровое значение)

В столбец 15 вносятся сведения об объемах проведенных инженерных работ по расчистке русел рек (общая длина участков реки) в течение суток. (цифровое значение)

В столбец 16 вносятся сведения о количестве личного состава, задействованного при проведении инженерных работ по расчистке русел рек в течение суток. (цифровое значение)

В столбец 17 вносятся сведения о количестве техники, задействованной при проведении инженерных работ по расчистке русел рек в течение суток. (цифровое значение)

В столбец 18 вносятся сведения о количестве участков рек, на которых спланировано проведение инженерных работ по расчистке русел рек на предстоящие сутки*. (цифровое значение)

В столбец 19 вносятся сведения об объемах инженерных работ по расчистке русел рек (общая длина участков реки) спланированных на предстоящие сутки*. (цифровое значение)

В столбец 20 вносятся сведения о количестве личного состава, задействованного при проведении инженерных работ по расчистке русел рек на предстоящие сутки*. (цифровое значение)

В столбец 21 вносятся сведения о количестве техники, задействованной при проведении инженерных работ по расчистке русел рек на предстоящие сутки*. (цифровое значение)

В столбец 22 вносятся сведения о количестве участков рек, на которых проводились дноуглубительные работы суммарно с начала года. (цифровое значение)

В столбец 23 вносятся сведения об объемах проведенных дноуглубительных работ (общая длина участков реки) суммарно с начала года. (цифровое значение)

В столбец 24 вносятся сведения о количестве участков рек, на которых проводились дноуглубительные работы в течение суток. (цифровое значение)

В столбец 25 вносятся сведения об объемах проведенных дноуглубительных работ (общая длина участков реки) в течение суток. (цифровое значение)

В столбец 26 вносятся сведения о количестве личного состава, задействованного при проведении дноуглубительных работ в течение суток. (цифровое значение)

В столбец 27 вносятся сведения о количестве техники, задействованной при проведении дноуглубительных работ в течение суток. (цифровое значение)

В столбец 28 вносятся сведения о количестве участков рек, на которых спланировано проведение дноуглубительных работ в предстоящие сутки*. (цифровое значение)

В столбец 29 вносятся сведения об объемах дноуглубительных работ (общая длина участков реки) спланированных на предстоящие сутки*. (цифровое значение)

В столбец 30 вносятся сведения о количестве личного состава, задействованного при проведении дноуглубительных работ на предстоящие сутки*. (цифровое значение)

В столбец 31 вносятся сведения о количестве техники, задействованной при проведении дноуглубительных работ на предстоящие сутки*. (цифровое значение)

В столбец 32 вносятся сведения о количестве участков рек, на которых проводились инженерные работы по очистке дренажных и коллекторных систем суммарно с начала года. (цифровое значение)

В столбец 33 вносятся сведения об объемах проведенных инженерных работ по очистке дренажных и коллекторных систем (общая длина участков реки) суммарно с начала года. (цифровое значение)

В столбец 34 вносятся сведения о количестве участков рек, на которых проводились инженерные работы по очистке дренажных и коллекторных систем в течение суток. (цифровое значение)

В столбец 35 вносятся сведения об объемах проведенных инженерных работ по очистке дренажных и коллекторных систем (общая длина участков реки) в течение суток. (цифровое значение)

В столбец 36 вносятся сведения о количестве личного состава, задействованного при проведении инженерных работ по очистке дренажных и коллекторных систем в течение суток. (цифровое значение)

В столбец 37 вносятся сведения о количестве техники, задействованной при проведении инженерных работ по очистке дренажных и коллекторных систем в течение суток. (цифровое значение)

В столбец 38 вносятся сведения о количестве участков рек, на которых спланировано проведение инженерных работ по очистке дренажных и коллекторных систем на предстоящие сутки*. (цифровое значение)

В столбец 39 вносятся сведения об объемах инженерных работ по очистке дренажных и коллекторных систем (общая длина участков реки) спланированных на предстоящие сутки*. (цифровое значение)

В столбец 40 вносятся сведения о количестве личного состава, задействованного при проведении инженерных работ по очистке дренажных и коллекторных систем в предстоящие сутки*. (цифровое значение)

В столбец 41 вносятся сведения о количестве техники, задействованной при проведении инженерных работ по очистке дренажных и коллекторных систем на предстоящие сутки*. (цифровое значение)

В нижней строке вносятся суммарные сведения за субъект Российской Федерации.

3. Специалисты оперативной дежурной смены ЦУКС ТО МЧС России представляют информацию в оперативную дежурную смену ЦУКС территориального органа МЧС России, дислоцированного в субъекте Российской Федерации, в котором расположен центр соответствующего федерального округа.

4. Специалисты оперативной дежурной смены ЦУКС территориального органа МЧС России, дислоцированного в субъекте Российской Федерации, в котором расположен центр соответствующего федерального округа, обобщают сведения в виде данной формы за все подотчетные субъекты и части центрального подчинения, находящиеся на территории федерального округа.

5. Специалисты оперативной дежурной смены ЦУКС территориального органа МЧС России, дислоцированного в субъекте Российской Федерации, в котором расположен центр соответствующего федерального округа, представляют данную форму в оперативную дежурную смену МЧС России ежедневно до 24.00 по местному времени.

*- в течение суток, следующими за отчетными.

Форма 3ПАВ

СВЕДЕНИЯ
по паводковой обстановке на территории субъекта РФ
по состоянию на 00.00 00.00.20__

№ п/п	Дата	Субъект РФ	Муниципальное образование (городской округ, район)	Населенный пункт	Источник ЧС (талые воды, название реки)	Координаты объекта в зоне затопления		Уровень воды				Затоплено на 00.00 00.00.20__																	За сутки																																					Затоплено на 00.00 00.00.20__																
																													Затоплено																	Освободилось от воды																																	
						Долгота	Широта	фактически уровень	динамика за сутки	НЯ	ОЯ	Кол-во жилых домов	Кол-во дачных домов	Кол-во приусад. уч.	Кол-во человек		Кол-во мостов	Кол-во участков дорог	Кол-во отрезанных н.п.	СЗО	Эвакуировано						Отказ		Кол-во жилых домов	Кол-во дачных домов	Кол-во приусад. уч.	Кол-во человек		Кол-во мостов	Кол-во участков дорог	Кол-во отрезанных н.п.	СЗО	Эвакуировано						Отказ		Кол-во жилых домов	Кол-во дачных домов	Кол-во приусад. уч.	Кол-во человек		Кол-во мостов	Кол-во участков дорог	Кол-во отрезанных н.п.	СЗО	Эвакуировано						Отказ		Кол-во жилых домов	Кол-во дачных домов	Кол-во приусад. уч.	Кол-во человек		Кол-во мостов	Кол-во участков дорог	Кол-во отрезанных н.п.	СЗО	Эвакуировано						Отказ	
															Всего	в т.ч. детей					Всего	в т.ч. детей	в ПВР	в т.ч. детей	Размещены у родственников	в т.ч. детей	Остаются в своих домах	в т.ч. детей				Всего	в т.ч. детей					Всего	в т.ч. детей	в ПВР	в т.ч. детей	Размещены у родственников	в т.ч. детей	Остаются в своих домах	в т.ч. детей				Всего	в т.ч. детей					Всего	в т.ч. детей	в ПВР	в т.ч. детей	Размещены у родственников	в т.ч. детей	Остаются в своих домах	в т.ч. детей				Всего	в т.ч. детей					Всего	в т.ч. детей	в ПВР	в т.ч. детей	Размещены у родственников	в т.ч. детей	Остаются в своих домах	в т.ч. детей
1	2	3	4	5	6	7	8	9	10	11	12	13	14	15	16	17	18	19	20	21	22	23	24	25	26	27	28	29	30	31	32	33	34	35	36	37	38	39	40	41	42	43	44	45	46	47	48	49	50	51	52	53	54	55	56	57	58	59	60	61	62	63	64	65	66	67	68	69	70	71	72	73	74	75	76	77	78	79	80
ИТОГО за субъект РФ																																																																															

Старший оперативный дежурный ЦУКС ГУ МЧС России по субъекту Российской Федерации
звание/специальное звание Инициалы, Фамилия
«___»_____________20__ г.

Порядок заполнения формы ЗПАВ

1. Сведения по паводковой обстановке на территории субъекта РФ предоставляются в период осложнения паводковой обстановки (затопление территории населенных пунктов и объектов экономики).
2. Данные сведения заполняются в табличной форме.

В столбец 1 вносится номер подпункта. (цифровое значение)

В столбец 2 вносится дата затопления. (ДД.ММ.ГГГГ)

В столбец 3 вносится наименование субъекта Российской Федерации (текст).

В столбец 4 вносится наименование муниципального образования (городской округ, район) без указания вида муниципального образования. (текст). Например, *Ивановский.*

В столбец 5 вносится наименование населенного пункта без указания вида муниципального образования, на территории которого произошло затопление или привязку к которому имеет затопленный объект экономики или транспортной инфраструктуры. (текст). Например, *Иваново.*

В столбец 6 вносятся сведения об источнике затопления. Указывается наименование водного объекта (река, озера, водохранилище). В случае затопления талыми водами вносится текст «талые воды», при затоплении грунтовыми водами вносится текст «грунтовые воды». (текст)

В столбец 7 вносится значение долготы места расположения объекта в зоне затопления (населенный пункт, участок автомобильной дороги, мост и т.д.). (минут, секунд)

В столбец 8 вносится значение широты места расположения объекта в зоне затопления (населенный пункт, участок автомобильной дороги, мост и т.д.). (минут, секунд)

В столбец 9 вносятся показания ближайшего к объекту, указанному в столбцах 61 - 68, находящемуся в зоне затопления гидропоста (временного оборудования для контроля уровня воды в реке). (цифровое значение)

В столбец 10 вносится величина суточной динамики показаний ближайшего к объекту, указанному в столбцах 61 - 68, находящемуся в зоне затопления гидропоста (временного оборудования для контроля уровня воды в реке). (цифровое значение)

В столбец 11 вносится значение показаний ближайшего к объекту, указанному в столбцах 61 - 68, находящемуся в зоне затопления гидропоста, достижение которого характеризует неблагоприятные гидрологические явления данного водного объекта (временного оборудования для контроля уровня воды в реке). (цифровое значение)

В столбец 12 вносится значение показаний ближайшего к объекту, указанному в столбцах 61 - 68, находящемуся в зоне затопления гидропоста, достижение которого характеризует опасные гидрологические явления данного водного объекта (временного оборудования для контроля уровня воды в реке). (цифровое значение)

В столбец 13 вносятся сведения о количестве жилых домов, затопленных по состоянию на 00.00 предыдущих суток. (цифровое значение)

В столбец 14 вносятся сведения о количестве дачных домов, затопленных по состоянию на 00.00 предыдущих суток. (цифровое значение)

В столбец 15 вносятся сведения о количестве приусадебных участков, затопленных по состоянию на 00.00 предыдущих суток. (цифровое значение)

В столбец 16 вносятся сведения о количестве населения, проживающих в домах, затопленных по состоянию на 00.00 предыдущих суток. (цифровое значение)

В столбец 17 вносятся сведения о количестве детей, проживающих в домах, затопленных по состоянию на 00.00 предыдущих суток. (цифровое значение)

В столбец 18 вносятся сведения о количестве мостов, затопленных по состоянию на 00.00 предыдущих суток. (цифровое значение)

В столбец 19 вносятся сведения о количестве участков автомобильных дорог, затопленных по состоянию на 00.00 предыдущих суток. (цифровое значение)

В столбец 20 вносятся сведения о количестве отрезанных населенных пунктов (в результате затопления объектов транспортной инфраструктуры), по состоянию на 00.00 предыдущих суток. (цифровое значение)

В столбец 21 вносятся сведения о количестве социально значимых объектах, затопленных по состоянию на 00.00 предыдущих суток. (цифровое значение)

В столбец 22 вносятся сведения о количестве эвакуированных из затопленных по состоянию на 00.00 предыдущих суток объектов жилого фонда (в том числе, в превентивных целях) людей. (цифровое значение)

В столбец 23 вносятся сведения о количестве эвакуированных из затопленных по состоянию на 00.00 предыдущих суток объектов жилого фонда (в том числе, в превентивных целях) детей. (цифровое значение)

В столбец 24 вносятся сведения о количестве эвакуированных людей из затопленных по состоянию на 00.00 предыдущих суток объектов жилого фонда (в том числе, в превентивных целях), размещенных в ПВР. (цифровое значение)

В столбец 25 вносятся сведения о количестве эвакуированных детей из затопленных по состоянию на 00.00 предыдущих суток объектов жилого фонда (в том числе, в превентивных целях), размещенных в ПВР. (цифровое значение)

В столбец 26 вносятся сведения о количестве эвакуированных людей из затопленных по состоянию на 00.00 предыдущих суток объектов жилого фонда (в том числе, в превентивных целях), размещенных у родственников. (цифровое значение)

В столбец 27 вносятся сведения о количестве эвакуированных детей из затопленных по состоянию на 00.00 предыдущих суток объектов жилого фонда (в том числе, в превентивных целях), размещенных у родственников. (цифровое значение)

В столбец 28 вносятся сведения о количестве отказавшихся от эвакуации людей из затопленных по состоянию на 00.00 предыдущих суток объектов жилого фонда (в том числе, в превентивных целях). (цифровое значение)

В столбец 29 вносятся сведения о количестве отказавшихся от эвакуации детей из затопленных по состоянию на 00.00 предыдущих суток объектов жилого фонда (в том числе, в превентивных целях). (цифровое значение)

В столбец 30 вносятся сведения о количестве жилых домов, затопленных течение суток. (цифровое значение)

В столбец 31 вносятся сведения о количестве дачных домов, затопленных течение суток. (цифровое значение)

В столбец 32 вносятся сведения о количестве приусадебных участков, затопленных течение суток. (цифровое значение)

В столбец 33 вносятся сведения о количестве населения, проживающих в домах, затопленных течение суток. (цифровое значение)

В столбец 34 вносятся сведения о количестве детей, проживающих в домах, затопленных течение суток. (цифровое значение)

В столбец 35 вносятся сведения о количестве мостов, затопленных течение суток. (цифровое значение)

В столбец 36 вносятся сведения о количестве участков автомобильных дорог, затопленных течение суток. (цифровое значение)

В столбец 37 вносятся сведения о динамике количества отрезанных населенных пунктов (в результате затопления объектов транспортной инфраструктуры, произошедших в течение суток). (цифровое значение)

В столбец 38 вносятся сведения о количестве социально значимых объектах, затопленных течение суток. (цифровое значение)

В столбец 39 вносятся сведения о количестве эвакуированных из затопленных течение суток объектов жилого фонда (в том числе, в превентивных целях) людей. (цифровое значение)

В столбец 40 вносятся сведения о количестве эвакуированных из затопленных в течении суток объектов жилого фонда (в том числе, в превентивных целях) детей. (цифровое значение)

В столбец 41 вносятся сведения о количестве эвакуированных людей из затопленных в течении суток объектов жилого фонда (в том числе, в превентивных целях), размещенных в ПВР. (цифровое значение)

В столбец 42 вносятся сведения о количестве эвакуированных детей из затопленных в течении предыдущих суток объектов жилого фонда (в том числе, в превентивных целях), размещенных в ПВР. (цифровое значение)

В столбец 43 вносятся сведения о количестве эвакуированных людей из затопленных в течении суток объектов жилого фонда (в том числе, в превентивных целях), размещенных у родственников. (цифровое значение)

В столбец 44 вносятся сведения о количестве эвакуированных детей из затопленных в течении суток объектов жилого фонда (в том числе, в превентивных целях), размещенных у родственников. (цифровое значение)

В столбец 45 вносятся сведения о количестве отказавшихся от эвакуации людей из затопленных в течении суток объектов жилого фонда (в том числе, в превентивных целях). (цифровое значение)

В столбец 46 вносятся сведения о количестве отказавшихся от эвакуации детей из затопленных в течении суток объектов жилого фонда (в том числе, в превентивных целях). (цифровое значение)

В столбец 47 вносятся сведения о количестве жилых домов, освобожденных от воды течение суток. (цифровое значение)

В столбец 48 вносятся сведения о количестве дачных домов, освобожденных от воды течение суток. (цифровое значение)

В столбец 49 вносятся сведения о количестве приусадебных участков, освобожденных от воды течение суток. (цифровое значение)

В столбец 50 вносятся сведения о количестве населения, проживающих в домах, освобожденных от воды течение суток. (цифровое значение)

В столбец 51 вносятся сведения о количестве детей, проживающих в домах, освобожденных от воды течение суток. (цифровое значение)

В столбец 52 вносятся сведения о количестве мостов, освобожденных от воды течение суток. (цифровое значение)

В столбец 53 вносятся сведения о количестве участков автомобильных дорог, освобожденных от воды течение суток. (цифровое значение)

В столбец 54 вносятся сведения о суточной динамике количества отрезанных населенных пунктов (в результате освобождения от воды объектов транспортной инфраструктуры). (цифровое значение)

В столбец 55 вносятся сведения о количестве социально значимых объектов, освобожденных от воды течение суток. (цифровое значение)

В столбец 56 вносятся сведения о возвращении эвакуированных в освобожденные от воды течение суток объекты жилого фонда людей. (цифровое значение)

В столбец 57 вносятся сведения о возвращении эвакуированных в освобожденные от воды течение суток объекты жилого фонда детей. (цифровое значение)

В столбец 58 вносятся сведения о возвращении эвакуированных в освобожденные от воды течение суток объекты жилого фонда объектов жилого фонда (в том числе, в превентивных целях) людей, размещавшихся в ПВР. (цифровое значение)

В столбец 59 вносятся сведения о возвращении эвакуированных в освобожденные от воды течение суток объекты жилого фонда объектов жилого фонда (в том числе, в превентивных целях) детей, размещавшихся в ПВР. (цифровое значение)

В столбец 60 вносятся сведения о возвращении эвакуированных в освобожденные от воды течение суток объекты жилого фонда объектов жилого фонда (в том числе, в превентивных целях) людей, размещавшихся у родственников. (цифровое значение)

В столбец 61 вносятся сведения о возвращении эвакуированных в освобожденные от воды течение суток объекты жилого фонда объектов жилого фонда (в том числе, в превентивных целях) детей, размещавшихся у родственников. (цифровое значение)

В столбец 62 вносятся сведения о снижении количества отказавшихся от эвакуации людей из затопленных в течении суток объектов жилого фонда (в том числе, в превентивных целях). (цифровое значение)

В столбец 63 вносятся сведения о снижении количества отказавшихся от эвакуации детей из затопленных в течении суток объектов жилого фонда (в том числе, в превентивных целях). (цифровое значение)

В столбец 64 вносятся сведения о количестве жилых домов, затопленных по состоянию на 00.00 текущих суток. (цифровое значение)

В столбец 65 вносятся сведения о количестве дачных домов, затопленных по состоянию на 00.00 текущих суток. (цифровое значение)

В столбец 66 вносятся сведения о количестве приусадебных участков, затопленных по состоянию на 00.00 текущих суток. (цифровое значение)

В столбец 67 вносятся сведения о количестве населения, проживающих в домах, затопленных по состоянию на 00.00 текущих суток. (цифровое значение)

В столбец 68 вносятся сведения о количестве детей, проживающих в домах, затопленных по состоянию на 00.00 текущих суток. (цифровое значение)

В столбец 69 вносятся сведения о количестве мостов, затопленных по состоянию на 00.00 текущих суток. (цифровое значение)

В столбец 70 вносятся сведения о количестве участков автомобильных дорог, затопленных по состоянию на 00.00 текущих суток. (цифровое значение)

В столбец 71 вносятся сведения о количестве отрезанных населенных пунктов (в результате затопления объектов транспортной инфраструктуры), по состоянию на 00.00 текущих суток. (цифровое значение)

В столбец 72 вносятся сведения о количестве социально значимых объектах, затопленных по состоянию на 00.00 текущих суток. (цифровое значение)

В столбец 73 вносятся сведения о количестве эвакуированных из затопленных по состоянию на 00.00 текущих суток объектов жилого фонда (в том числе, в превентивных целях) людей. (цифровое значение)

В столбец 74 вносятся сведения о количестве эвакуированных из затопленных по состоянию на 00.00 текущих суток объектов жилого фонда (в том числе, в превентивных целях) детей. (цифровое значение)

В столбец 75 вносятся сведения о количестве эвакуированных людей из затопленных по состоянию на 00.00 текущих суток объектов жилого фонда (в том числе, в превентивных целях), размещенных в ПВР. (цифровое значение)

В столбец 76 вносятся сведения о количестве эвакуированных детей из затопленных по состоянию на 00.00 текущих суток объектов жилого фонда (в том числе, в превентивных целях), размещенных в ПВР. (цифровое значение)

В столбец 77 вносятся сведения о количестве эвакуированных людей из затопленных по состоянию на 00.00 текущих суток объектов жилого фонда (в том числе, в превентивных целях), размещенных у родственников. (цифровое значение)

В столбец 78 вносятся сведения о количестве эвакуированных детей из затопленных по состоянию на 00.00 текущих суток объектов жилого фонда (в том числе, в превентивных целях), размещенных у родственников. (цифровое значение)

В столбец 79 вносятся сведения о количестве отказавшихся от эвакуации людей из затопленных по состоянию на 00.00 текущих суток объектов жилого фонда (в том числе, в превентивных целях). (цифровое значение)

В столбец 80 вносятся сведения о количестве отказавшихся от эвакуации детей из затопленных по состоянию на 00.00 текущих суток объектов жилого фонда (в том числе, в превентивных целях). (цифровое значение)

В нижней строке вносятся суммарные сведения за субъект Российской Федерации.

3. Специалисты оперативной дежурной смены ЦУКС ТО МЧС России представляют информацию в оперативную дежурную смену

ЦУКС территориального органа МЧС России, дислоцированного в субъекте Российской Федерации, в котором расположен центр соответствующего федерального округа.

4. Специалисты оперативной дежурной смены ЦУКС территориального органа МЧС России, дислоцированного в субъекте Российской Федерации, дислоцированного в субъекте Российской Федерации, в котором расположен центр соответствующего федерального округа обобщают сведения в виде данной формы за все подотчетные субъекты и части центрального подчинения, находящиеся на территории федерального округа.

5. Специалисты оперативной дежурной смены ЦУКС территориального органа МЧС России, дислоцированного в субъекте Российской Федерации, в котором расположен центр соответствующего федерального округа представляют данную форму в оперативную дежурную смену МЧС России ежедневно до 24.00 по местному времени.

*- в течение суток, следующими за отчетными.

Форма 4ПАВ

СВЕДЕНИЯ
по прохождению паводкоопасного периода по территории субъекта РФ
по состоянию на 00.00 00.00.20__

№ п/п	Наименование субъекта РФ	Наименование муниципального образования (городской округ, район)	Наименование населенного пункта	Координаты объекта в зоне		Источник ЧС (талые воды, название реки)	Уровни воды, см.				Дата затопления	Дата освобождения от воды	Затоплено								Эвакуировано			
				Широта	Долгота		начала затопления	максимальный	неблагоприятный	опасный			Кол-во домов	Кол-во дачных домов	Кол-во приусад. уч.	Кол-во		Кол-во мостов	Кол-во участков дорог	СЗО	Всего	в т.ч. детей	в ПВР	в т.ч. детей
																Всего	Детей						
1	2	3	4	5	6	7	8	9	10	11	12	13	14	15	16	17	18	19	20	21	22	23	24	25
Итого																								

Старший оперативный дежурный ЦУКС ГУ МЧС России по субъекту Российской Федерации
звание/специальное звание Инициалы, Фамилия

«___»_____20__ г.

Порядок заполнения формы 4ПАВ

Предоставляется в период осложнения паводковой обстановки (затопление территории населенных пунктов и объектов экономики).

Сведения по прохождению паводкоопасного периода на территории субъекта РФ, заполняются в табличной форме.

В столбец 1 вносится номер подпункта. (цифровое значение)

В столбец 2 вносится наименование субъекта Российской Федерации (текст).

В столбец 3 вносится наименование муниципального образования (городской округ, район) без указания вида муниципального образования. (текст). Например, *Ивановский.*

В столбец 4 вносится наименование населенного пункта без указания вида муниципального образования, на территории которого произошло затопление или привязку к которому имеет затопленный объект экономики или транспортной инфраструктуры. (текст). Например, *Иваново.*

В столбец 5 вносится значение широты места расположения объекта в зоне затопления (населенный пункт, участок автомобильной дороги, мост и т.д.). (минут, секунд)

В столбец 6 вносится значение долготы места расположения объекта в зоне затопления (населенный пункт, участок автомобильной дороги, мост и т.д.). (минут, секунд)

В столбец 7 вносятся сведения об источнике затопления. Указывается наименование водного объекта (река, озера, водохранилище). В случае затопления талыми водами вносится текст «талые воды», при затоплении грунтовыми водами вносится текст «грунтовые воды». (текст)

В столбец 8 вносятся показания гидропоста (временного оборудования для контроля уровня воды в реке), при котором зафиксировано начало затопления. (цифровое значение)

В столбец 9 вносятся максимальные показания гидропоста (временного оборудования для контроля уровня воды в реке) за период затопления. (цифровое значение)

В столбец 10 вносится значение показаний гидропоста, достижение которого характеризует неблагоприятные гидрологические явления данного водного объекта (временного оборудования для контроля уровня воды в реке). (цифровое значение)

В столбец 11 вносится значение показаний гидропоста, достижение которого характеризует опасные гидрологические явления данного водного объекта (временного оборудования для контроля уровня воды в реке). (цифровое значение)

В столбец 12 вносится дата затопления. (ДД.ММ.ГГГГ)

В столбец 13 вносится дата освобождения от воды. (ДД.ММ.ГГГГ)

В столбец 14 вносятся сведения о количестве жилых домов, затопленных в паводкоопасный период. (цифровое значение)

В столбец 15 вносятся сведения о количестве дачных домов, затопленных в паводкоопасный период. (цифровое значение)

В столбец 16 вносятся сведения о количестве приусадебных участков, затопленных в паводкоопасный период. (цифровое значение)

В столбец 17 вносятся сведения о количестве населения, проживающих в домах, затопленных в паводкоопасный период. (цифровое значение)

В столбец 18 вносятся сведения о количестве детей, проживающих в домах, затопленных в паводкоопасный период. (цифровое значение)

В столбец 19 вносятся сведения о количестве мостов, затопленных в паводкоопасный период. (цифровое значение)

В столбец 20 вносятся сведения о количестве участков автомобильных дорог, затопленных в паводкоопасный период. (цифровое значение)

В столбец 21 вносятся сведения о количестве социально значимых объектов, затопленных в паводкоопасный период. (цифровое значение)

В столбец 22 вносятся сведения о количестве эвакуированных людей нарастающим итогом за весь паводкоопасный период. (цифровое значение)

В столбец 23 вносятся сведения о количестве эвакуированных детей нарастающим итогом за весь паводкоопасный период. (цифровое значение)

В столбец 24 вносятся сведения о количестве эвакуированных людей, размещенных в ПВР, нарастающим итогом за весь паводкоопасный период. (цифровое значение)

В столбец 25 вносятся сведения о количестве эвакуированных детей, размещенных в ПВР, нарастающим итогом за весь паводкоопасный период. (цифровое значение)

В нижней строке вносятся суммарные сведения за субъект Российской Федерации.

Форма 5ПАВ

Донесение
по превентивным мероприятиям, проводимым
на территории субъекта Российской Федерации
(по состоянию на __:__ __.__.20__)

За __.__.20__ были проведены (*в соответствии с планом/ вне плана*) следующие превентивные противопаводковые мероприятия *(по плану/ фактически)*:

взрывные работы (__/__): *место проведения, __ кг ВВ;*

распиловка льда (__ км/__ км): *место прооведения – __ км*;

чернение льда (__ км^2/__ км^2): *место проведения – __ км^2*;

ослабление прочности льда с применением ледокола (__ км/__ км): *место прооведения – __ км.*

На __.__.20__ *(следующие сутки)* запланированы мероприятия:

взрывные работы (__/__): *место проведения, __ кг ВВ;*

распиловка льда (__ км/__ км): *место прооведения – __ км*;

чернение льда (__ км^2/__ км^2): *место проведения – __ км^2*;

ослабление прочности льда с применением ледокола (__ км/__ км): *место прооведения – __ км.*

Старший оперативный дежурный ЦУКС ГУ МЧС России
по субъекту Российской Федерации
звание/специальное звание Инициалы, Фамилия
«___»_____20__ г.

Порядок заполнения формы 5ПАВ

1. Донесение по превентивным мероприятиям, проводимым на территории субъекта Российской Федерации (далее – Донесение), предоставляется ежесуточно в период весеннего половодья на территории субъекта РФ.

2. В Донесении должны содержаться сведения о проведении превентивных мероприятиях по ослаблению прочности льда: взрывные работы, распиловка льда, чернение льда и разрушение льда при помощи ледоколов (далее - Мероприятия).

При выполнении Мероприятий в течение суток в Донесении должны указываться количество участков проведения соответствующих работ, их объем и место проведения с привязкой к населенному пункту.

При наличии планируемых Мероприятий к выполнению на следующие сутки в Донесении указываются количество участков проведения планируемых работ, их объем и место проведения с привязкой к населенному пункту.

3. Специалисты оперативной дежурной смены ЦУКС ТО МЧС России представляют информацию в оперативную дежурную смену ЦУКС территориального органа МЧС России, дислоцированного в субъекте Российской Федерации, в котором расположен центр соответствующего федерального округа.

4. Специалисты оперативной дежурной смены ЦУКС территориального органа МЧС России, дислоцированного в субъекте Российской Федерации, в котором расположен центр соответствующего федерального округа, обобщают сведения в виде данной формы за все подотчетные субъекты и части центрального подчинения, находящиеся на территории федерального округа.

5. Специалисты оперативной дежурной смены ЦУКС территориального органа МЧС России, дислоцированного в субъекте Российской Федерации, в котором расположен центр соответствующего федерального округа, представляют данную форму в оперативную дежурную смену МЧС России ежедневно до 24.00 по местному времени.

Форма 6ПАВ

Прогноз
подтопления на территории субъекта РФ
на __.__.20__

№ п/п	Субъект РФ	Район (река)	Прогнозируемые подтопления	Статистика подтопления	Прогноз складывающейся обстановки	Выполненные превентивные мероприятия (выполненные и запланированные на сутки)	СиС/ в т.ч. от МЧС	ОГ всего/ запланировано
1	2	3	4	5	6	7	8	9
ИТОГО за субъект								

Старший оперативный дежурный ЦУКС ГУ МЧС России по субъекту Российской Федерации
звание/специальное звание Инициалы, Фамилия
«___»_____20__ г.

Порядок заполнения формы 6ПАВ

1. Прогноз подтопления на территории субъекта РФ предоставляется ежесуточно в период осложнения паводковой обстановки (затопление территории населенных пунктов и объектов экономики).

2. Прогноз подтопления на территории субъекта РФ, заполняется в табличной форме.

В столбец 1 вносится номер подпункта. (цифровое значение)

В столбец 2 вносится наименование субъекта РФ. (текст).

В столбец 3 вносится наименование муниципального района (городского округа), в котором прогнозируется затопление, а в скобочках вносится наименование реки, подъем уровня в которой приведет к затоплению населенных пунктов. (текст). Например, *Ивановский.*

В столбец 4 вносится «сквозная» нумерация населенных пунктов, наименование населенного пункта, на территории которого прогнозируется затопление, в скобочках указывается уровень воды в реке при которых фиксируются неблагоприятные гидрологические явления, а также масштабы затопления (количество жилых домов, количество дачных домов, количество приусадебных участков, количество социально значимых объектов, количество мостов и участков автомобильных дорог). (текст). Например, *1. н.п. Ваеги (с. Ваеги 950-НЯ), возможно подтопление 4 жилых домов и 4 приусадебных участка.*

В столбец 5 вносится сведения о статистике подтопления, указывается дата затопления, уровень и масштабы (количество жилых домов, количество дачных домов, количество приусадебных участков, количество социально значимых объектов, количество мостов и участков автомобильных дорог). (текст)

В столбец 6 вносится прогноз территориального органа Росгидромет по складывающейся обстановки. (текст)

В столбец 7 вносятся сведения о выполненных превентивных мероприятиях (выполненные и запланированные на сутки). (текст)

В столбец 8 вносятся сведения о силах и средствах РСЧС и МЧС России, задействованных в соответствии с прогнозом затопления. (текст)

В столбец 9 вносятся сведения об оперативных группах, задействованных в соответствии с прогнозом затопления. (текст)

В нижней строке вносятся суммарные сведения за субъект Российской Федерации.

3. Специалисты оперативной дежурной смены ТО МЧС России представляют информацию в оперативную дежурную смену ЦУКС территориального органа МЧС России, дислоцированного в субъекте Российской Федерации, в котором расположен центр соответствующего федерального округа.

4. Специалисты оперативной дежурной смены ТО МЧС России, дислоцированного в субъекте Российской Федерации, в котором расположен центр соответствующего федерального округа, обобщают сведения в виде данной формы за все подотчетные субъекты и части центрального подчинения, находящиеся на территории федерального округа.

5. Специалисты оперативной дежурной смены ТО МЧС России, дислоцированного в субъекте Российской Федерации, в котором расположен центр соответствующего федерального округа, представляют данную форму в оперативную дежурную смену МЧС России ежедневно до 24.00 по местному времени.

Форма 7ПАВ

СВЕДЕНИЯ
о повреждениях объектов транспортной инфраструктуры на территории субъекта Российской Федерации по состоянию на __:__ __.__.20__

№ п/п	Субъект	Муниципальный район	Населенный пункт	Дата	Река	Уровень	Динамика	Кол-во мостов	Кол-во автодорог	Транспортное сообщение		Отрезанный н.п.	Объездной путь, км	Мероприятия по жизнеобеспечению населения								
														Ледочная переправа			Медицинское обеспечение		Противопожарное прикрытие			
										от н.п.	до н.п.			наличие	кол-во плавсредств	режим работы	ФАП	расстояние, км	Подразделение	л/с, чел	техника, ед.	
1	2	3	4	5	6	7	8	9	10	11	12	13	14	15	16	17	18	19	20	21	22	
Итого за субъект:																						

Старший оперативный дежурный ЦУКС ГУ МЧС России по субъекту Российской Федерации
звание/специальное звание Инициалы, Фамилия

«___»_____20__ г.

Порядок заполнения формы 7ПАВ

1. Сведения о повреждениях объектов транспортной инфраструктуры на территории субъекта РФ предоставляются в период осложнения паводковой обстановки (затопление объектов транспортной инфраструктуры).

2. Данные сведения выполняются в табличной форме.

В столбец 1 вносится номер подпункта. (цифровое значение)

В столбец 2 вносится наименование субъекта Российской Федерации (текст).

В столбец 3 вносится наименование муниципального района (городского округа) без указания вида муниципального образования. (текст). Например, *Ивановский.*

В столбец 4 вносится наименование населенного пункта без указания вида муниципального образования, на территории которого произошло затопление или привязку к которому имеет затопленный объект экономики или транспортной инфраструктуры. (текст). Например, *Иваново.*

В столбец 5 вносится дата затопления. (ДД.ММ.ГГГГ)

В столбец 6 вносится наименование водного объекта, повышение уровня в котором привело к затоплению объекта транспортной инфраструктуры. (текст)

В столбец 7 вносятся показания ближайшего к затопленному объекту транспортной инфраструктуры гидропоста (временного оборудования для контроля уровня воды в реке). (цифровое значение)

В столбец 8 вносится величина суточной динамики показаний ближайшего к затопленному объекту транспортной инфраструктуры гидропоста (временного оборудования для контроля уровня воды в реке). (цифровое значение)

В столбец 9 вносятся сведения о количестве затопленных мостов. (цифровое значение)

В столбец 10 вносятся сведения о количестве затопленных участков автомобильных дорог. (цифровое значение)

В столбец 11 наименование населенного пункта, с которым осуществляется транспортное сообщение. (цифровое значение)

В столбец 12 наименование населенного пункта, с которым осуществляется транспортное сообщение. (цифровое значение)

В столбец 13 наименование населенного пункта, транспортное сообщение которого нарушено в результате затопления объекта транспортной инфраструктуры. (цифровое значение)

В столбец 14 расстояние объездного пути в километрах (при наличии). (цифровое значение)

В столбец 15 наличие лодочной переправы *организована/ не организована.* (текст)

В столбец 16 вносятся сведения о количестве плавсредств задействованных в организации лодочной переправы (цифровое значение)

В столбец 17 вносятся сведения о режиме работы лодочной переправы, количество переправ осуществляемых в течение суток (цифровое значение)

В столбец 18 вносятся сведения об организации медицинского обеспечения отрезанного населенного пункта (наличие фельдшерско-акушерского пункта). (цифровое значение)

В столбец 19 вносятся сведения о расстоянии от отрезанного населенного пункта до ближайшего фельдшерско-акушерского пункта (цифровое значение)

В столбец 20 вносятся сведения об организации противопожарного прикрытия отрезанного населенного пункта (наименование подразделения, осуществляющего противопожарное прикрытия и населенного пункта в котором оно дислоцируется). (текст)

В столбец 21 вносятся сведения о количестве личного состава в подразделении, осуществляющем противопожарное прикрытие отрезанного населенного пункта (цифровое значение)

В столбец 22 вносятся сведения о расстоянии в километрах от отрезанного населенного пункта до населенного пункта, котором дислоцируется подразделение, осуществляющее противопожарное прикрытие (цифровое значение)

В нижней строке вносятся суммарные сведения за субъект Российской Федерации.

3. Специалисты оперативной дежурной смены ТО МЧС России представляют информацию в оперативную дежурную смену ЦУКС территориального органа МЧС России, дислоцированного в субъекте Российской Федерации, в котором расположен центр соответствующего федерального округа.

4. Специалисты оперативной дежурной смены ТО МЧС России, дислоцированного в субъекте Российской Федерации, в котором расположен центр соответствующего федерального округа, обобщают сведения в виде данной формы за все подотчетные субъекты и части центрального подчинения, находящиеся на территории федерального округа.

5. Специалисты оперативной дежурной смены ТО МЧС России, дислоцированного в субъекте Российской Федерации, в котором расположен центр соответствующего федерального округа, представляют данную форму в оперативную дежурную смену МЧС России ежедневно до 24.00 по местному времени.

Форма 2КАР

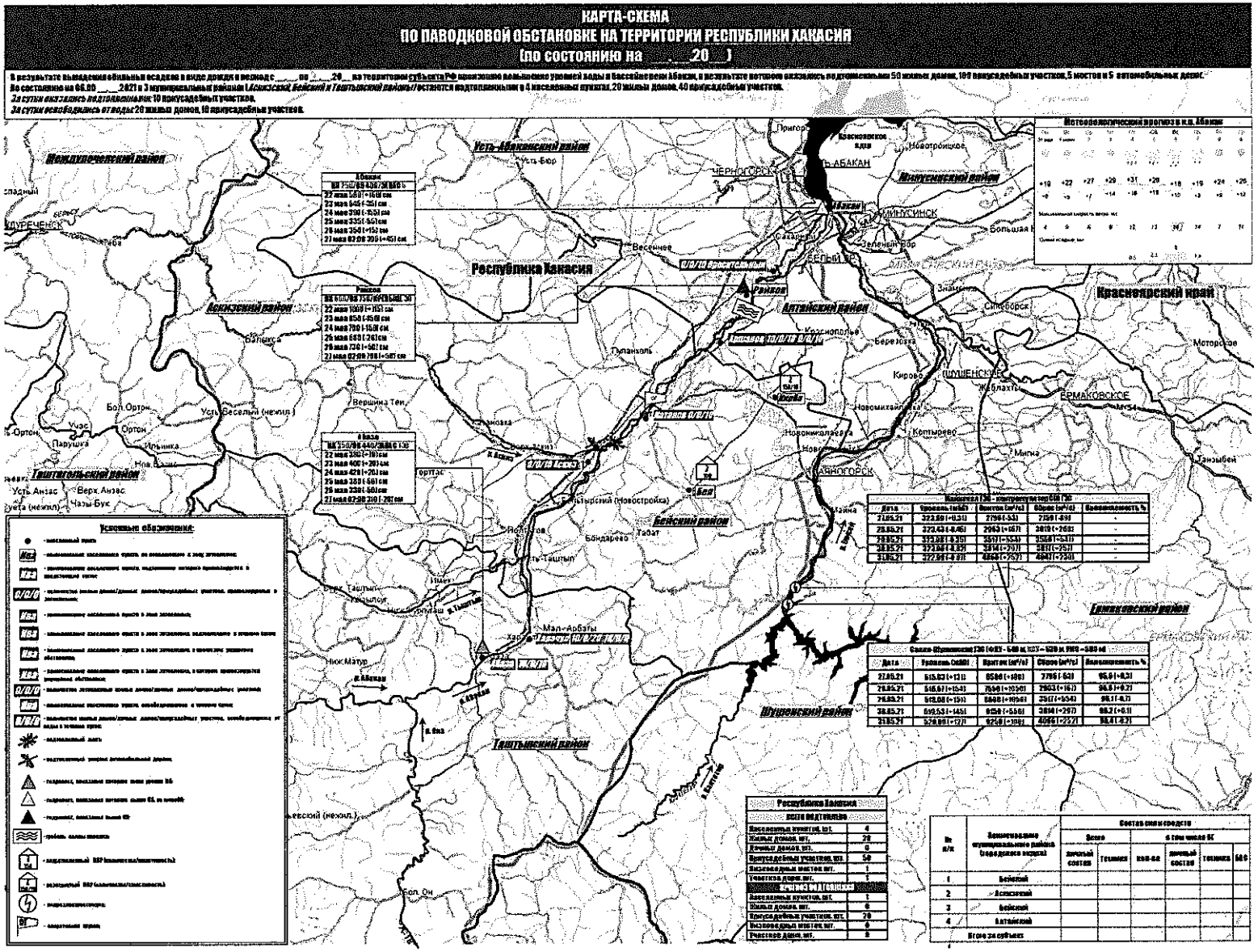
КАРТА-СХЕМА
ПО ПАВОДКОВОЙ ОБСТАНОВКЕ НА ТЕРРИТОРИИ РЕСПУБЛИКИ ХАКАСИЯ
(по состоянию на ____20__)
Республика Хакасия
Красноярский край
Аскизский район
Таштыпский район
Бейский район
Шушенский район
Ермаковский район
Минусинский район
Усть-Абаканский район
Усть-Абаканский район
Абакан
Райков
Аскиз
Бея
Шушенское
Ермаковское
Черногорск
Минусинск
Сахарный
Белый Яр
Зеленый Бор
Новотроицкое
Весеннее
Пуланколь
Кировое
Новомихайловка
Новониколаевка
Коптырево
Мигна
Танзыбей
Моторское
Синеборск
Березовка
Новоникольское
Бондарево
Табат
Мал-Арбаты
Ниж.Матур
Усть Весёлый (нежил.)
Вершина Теи
Усть Анзас
Верх. Анзас
Чазы-Бук
Усть-Бюр
Условные обозначения:
Метеорологический прогноз в п.п. Абакан
Республика Хакасия
Всего подтоплено
Населенных пунктов, шт. 4
Жилых домов, шт. 20
Дачных домов, шт. 0
Приусадебных участков, шт. 50
Низководных мостов, шт. 1
Участков дорог, шт. 1
Всего подтоплено
Населенных пунктов, шт. 1
Жилых домов, шт. 0
Приусадебных участков, шт. 20
Низководных мостов, шт. 0
Участков дорог, шт. 0
Состав сил и средств
Всего
в том числе БС
личный состав
техника
кол-во
личный состав
техника
БВС
1 Бейский
2 Аскизский
3 Бейский
4 Алтайский
Итого за субъект

Порядок заполнения формы 2КАР

Общие требования

Карта-схема по паводковой обстановке выполняется в формате Power Point на стандартном листе А3.

На карту-схему по паводковой обстановке на территории субъекта РФ должны быть **нанесены:**

границы субъекта РФ, муниципальных районов и городских округов;

реки с обозначением ледовой обстановки (их притоки, на которых складывается сложная паводковая обстановка), их наименование и направление;

гидрологические посты с показаниями в табличной форме;

участки образования заторов;

населенные пункты, прогнозируемые к подтоплению, подтопленные, освободившиеся от воды с обозначением количества жилых и дачных домов, приусадебных участков;

места проведения превентивных мероприятий на водных объектах (взрывные работы, расчистка русел рек, чернение льда, ледорезные, берегоукрепительные и ледокольные работы), проводимых непосредственно для снижения угрозы затопления территории населенных пунктов;

места работы оперативных групп;

детализация обстановки на территории подтопленного населенного пункта (при необходимости/невозможности размещения на карте выносится на отдельный слайд);

сведения по подтоплениям на территории субъекта РФ в табличной форме;

краткие сведения по объектам жилого фонда и транспортной инфраструктуре, находящихся в зоне затопления и прогнозируемые к затоплению;

прогноз метеорологических параметров, влияющих на гидрологическую обстановку (при необходимости).

Сверху карты вносится краткое описание паводковой обстановки с пояснением причин ее ухудшения.

Например:

В результате выпадения обильных осадков в виде дождя в период с __.__. по __.__.20__ на территории субъекта РФ произошло повышение уровней воды в бассейне реки Абакан, в результате которого оказались подтопленными 50 жилых домов, 100 приусадебных участков, 5 мостов и 5 автомобильных дорог.

По состоянию на 06.00 __.__.2021 в 3 муниципальных районах (Аскизский, Бейский и Таштыпский районы) остаются подтопленными в 4 населенных пунктах, 20 жилых домов, 40 приусадебных участков.

За сутки оказались подтопленными: 10 приусадебных участков.

За сутки освободились от воды: 20 жилых домов, 10 приусадебных участков.

Подготовка картографической подложки

При подготовке картографической подложки необходимо использовать карты GIS OBZOR^ *http://10.24.201.1 «Топо (1:50, 1:25)»* (см. рис. 1).

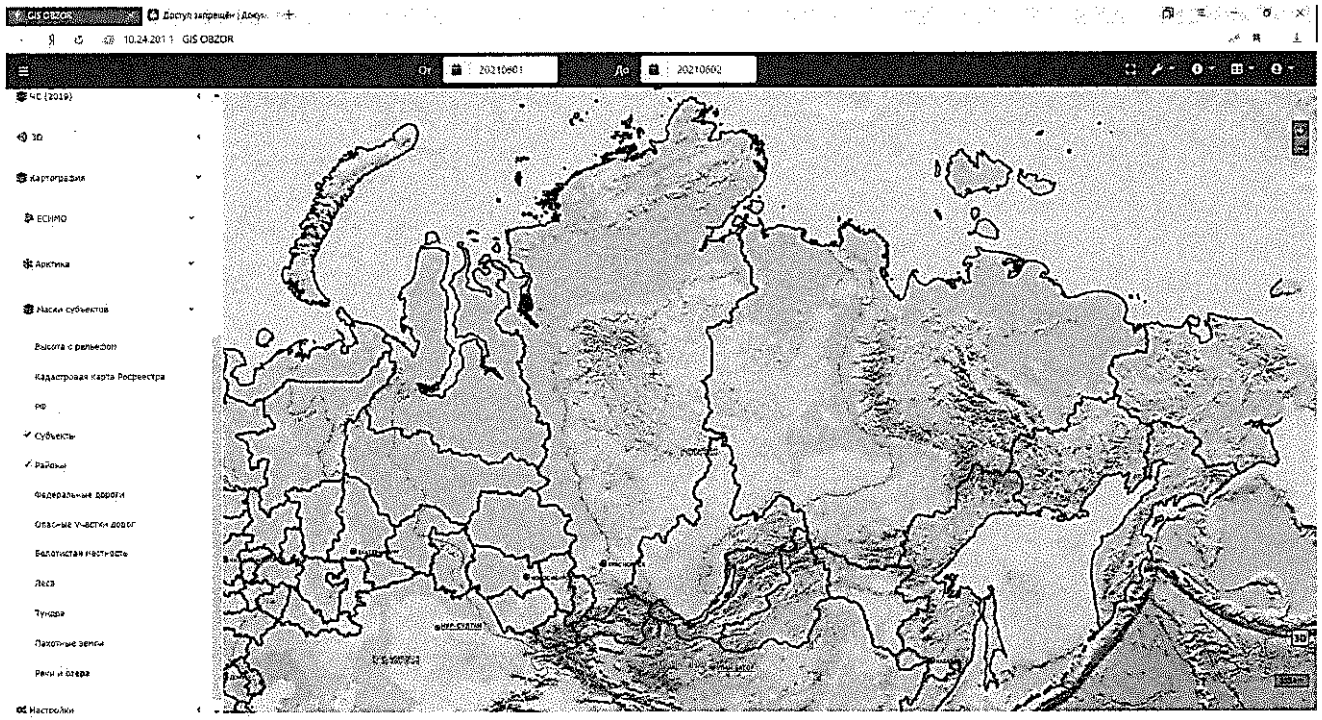

Рис.1

Размер и масштаб картографической подложки подбирается исходя из обстановки. На подобранном участке карты должны располагаться:

водные объекты, оказывающие влияние на развитие паводковой обстановки, без возможных обрывов по всей протяженности на территории субъекта РФ;

населенные пункты и объекты транспортной инфраструктуры, попадающие в прогнозируемую зону затопления;

населенные пункты и объекты транспортной инфраструктуры, попадающие в зону затопления;

гидропосты, показания которых позволяют оценить и спрогнозировать развитие гидрологической обстановки;

населенные пункты, задействованные при организации деятельности ТП РСЧС субъекта РФ по защите населения и территории (жизнеобеспечение, привлечение сил и средств и т.д.).

Для подготовки карты по паводковой обстановке необходимо создать слайд в программе Power Point размером *А3 альбомной* или *книжной* ориентации (в зависимости от расположения водных объектов на территории субъекта РФ и географических контуров субъекта РФ).

В верхней части располагается наименование карты по паводковой обстановке (размер: *2х35,56 см (альбомная ориентация)*, *2 см х 26,67 см (книжная ориентация)*; цвет заливки: *синий* (*Синий, Акцент 1, более темный оттенок 50%*); цвет контура: *нет контура*; надпись: (цвет: *белый*; шрифт: *Impact*, размер: *14*; расположение: *по центру*; регистр: *заглавные буквы (за исключением даты и времени)*).

Основные требования к нанесению обозначений и надписей на карту по паводковой обстановке

Для нанесения паводковой обстановки на карту необходимо использовать обозначения, представленные на рис. 2.

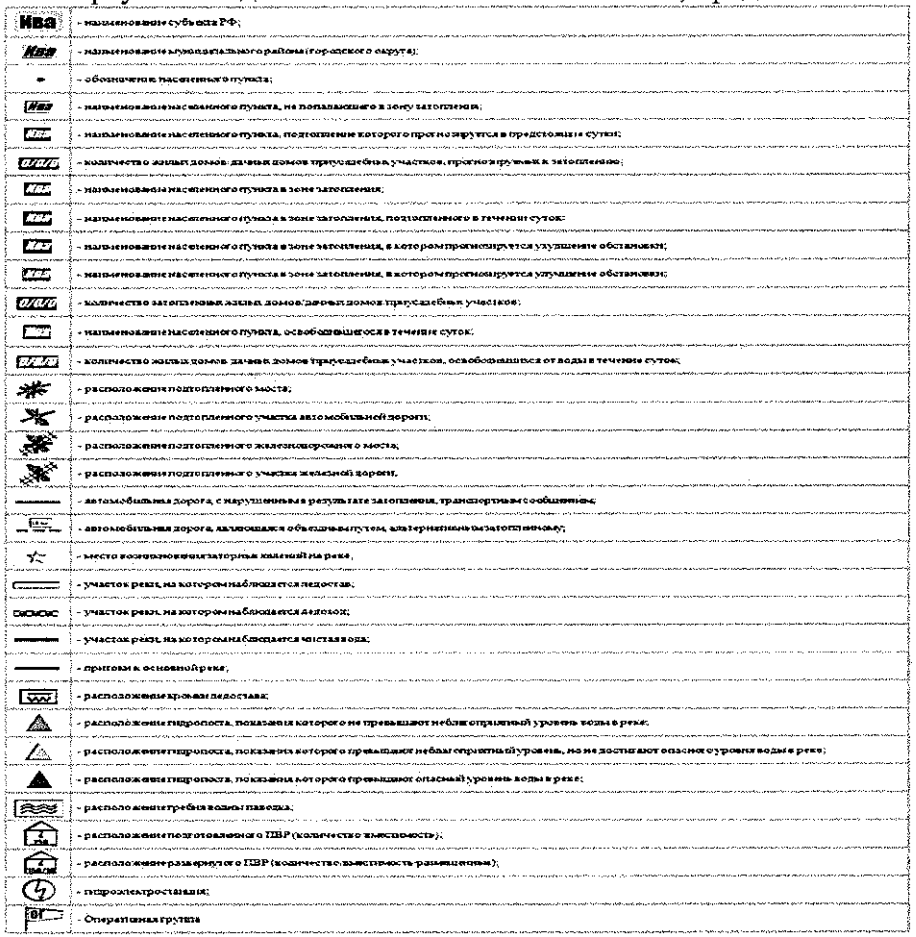

Рис.2

Параметры знаков и обозначений при нанесении на карту:

наименование субъекта РФ вписывается в прямоугольник (цвет: *оранжевый стандартный*; границы: *без границ*) текстом (цвет: *черный*; шрифт: *Impact*, размер: *11*; расположение: *по центру*);

наименование района вписывается в прямоугольник (цвет: *оранжевый стандартный*; границы: *без границ*), текстом (цвет: *черный*; шрифт: *Impact*, размер: *9*; расположение: *по центру*; наклон: *Курсив*);

расположение населенного пункта обозначается кружком (размер: *0,15х0,15 см*; цвет: *черный*; контур: *отсутствует*);

наименование населенного пункта, не попадающего в зону затопления, но имеющего значение в развитии обстановки (перемещение сил и средств, эвакуация населения и т.д.) вписывается в прямоугольник (размер: *высота – 0,5 см, ширина – по тексту*; цвет: *белый*; контур: *черный, толщиной 0,25 пт*) текстом (цвет: *черный*; шрифт: *Impact*, размер: *7*; расположение: *по центру*);

наименование населенного пункта, подтопление которого прогнозируется в предстоящие сутки вписывается в прямоугольник (размер: *высота 0,5 см, ширина по тексту*; цвет: *сиреневый стандартный*; контур: *черный, толщиной 0,25 пт*) текстом (цвет: *белый*; шрифт: *Impact*, размер: *7*; расположение: *по центру*);

наименование населенного пункта в зоне затопления вписывается в прямоугольник (размер: *высота 0,5 см*; цвет: *красный стандартный*; контур: *черный, толщиной 0,25 пт*) и текстом (цвет: *белый*; шрифт: *Impact*, размер: *7*; расположение: *по центру*);

наименование населенного пункта в зоне затопления вписывается в прямоугольник (размер: *высота 0,5 см*; цвет: *красный стандартный*; контур: *синий, толщиной 1,5 пт*) текстом (цвет: *белый*; шрифт: *Impact*, размер: *7*; расположение: *по центру*);

наименование населенного пункта в зоне затопления, в котором прогнозируется ухудшение обстановки в предстоящие сутки, вписывается в прямоугольник (размер: *высота 0,5 см*; цвет: *красный стандартный*; контур: *фиолетовый стандартный, толщиной 1,5 пт*) текстом (цвет: *белый*; шрифт: *Impact*, размер: *7*; расположение: *по центру*);

наименование населенного пункта в зоне затопления, в котором прогнозируется ухудшение обстановки в предстоящие сутки, вписывается в прямоугольник (размер: *высота 0,5 см*; цвет: *красный стандартный*; контур: *зеленый стандартный, толщиной 1,5 пт*) и текстом (цвет: *белый*; шрифт: *Impact*, размер: *7*; расположение: *по центру*);

наименование населенного пункта, освободившегося в течение суток, вписывается в прямоугольник (размер: *высота 0,5 см*; цвет: *зеленый стандартный*; контур: *черный, толщиной 0,25 пт*) и текстом (цвет: *белый*; шрифт: *Impact*, размер: *7*; расположение: *по центру*);

место возникновения заторных явлений на реке обозначается «звездой» (размер: *0,3х0,3 см*; цвет: *желтый стандартный*; контур: *черный, толщиной 0,15 пт*);

участок реки, на котором наблюдается ледостав, наносится линией (толщина: *1,5 пт*; цвет: *белый*);

участок реки, на котором наблюдается ледоход, наносится линией (толщина: *1,5 пт*, цвет: *по образцу в условных обозначениях**);

участок реки, на котором наблюдается чистая вода, наносится линией (толщина: *1,5 пт*; цвет: *синий стандартный*);

расположение кромки ледостава обозначается значком (толщина: *1 пт*; цвет: *синий стандартный*; заливка: *Синий, Акцент 1, более светлый оттенок 40 %*);

расположение гидропоста, показания которого не превышают неблагоприятный уровень воды в реке, наносится в виде треугольника (размер: *0,4х0,4 см*; цвет: *зеленый стандартный*; контур: *черный, толщиной 0,25 пт*);

расположение гидропоста, показания которого превышают неблагоприятный уровень, но не достигают опасного уровня воды в реке, наносится в виде треугольника (размер: *0,4х0,4 см*; цвет: *оранжевый стандартный*; контур: *черный, толщиной 0,25 пт*);

расположение гидропоста, показания которого превышают неблагоприятный уровень, но не достигают опасного уровня воды в реке, наносится в виде треугольника (размер: *0,4х0,4 см*; цвет: *красный стандартный*; контур: *черный, толщиной 0,25 пт*);

участок реки, где располагается гребень волны паводка, наносится в виде специального знака (размер: *0,4х0,8 см*; цвет: *белый стандартный*; контур волнистых линий: *синий, толщиной 1 пт*);

подготовленный пункт временного размещения наносится специальным значком (цвет заливки: *белый*; цвет контура: *черный*, толщина контура: *1 пт*), с указанием количества ПВР и вместимости;

развернутый пункт временного размещения наносится специальным значком (цвет заливки: *белый*; цвет контура: *красный*; толщина контура: *1 пт*), с указанием количества ПВР, их вместимости и количества размещенного населения;

подтопленный автомобильный мост наносится специальным знаком (размер: *0,5х0,6 см*; вид: *по образцу в условных обозначениях**);

подтопленный участок автомобильной дороги наносится специальным знаком (размер: *0,5х0,6 см*; вид: *по образцу в условных обозначениях**);

подтопленный железнодорожный мост наносится специальным знаком (размер: *0,5х0,6 см*; вид: *по образцу в условных обозначениях**);

подтопленный участок железной дороги наносится специальным знаком (размер: *0,5х0,6 см*; вид: *по образцу в условных обозначениях**);

автомобильная дорога, с нарушенным в результате затопления транспортным сообщением, наносится линией (толщина: *4,5 пт*; цвет: *коричневый стандартный*), соединяющей отрезанные населенные пункты;

автомобильная дорога, являющаяся объездным путем, альтернативным затопленному, наносится линией (толщина: *4,5 пт*; цвет: *зеленый стандартный прерывистый*), соединяющей отрезанные населенные пункты с указанием длины пути объезда в белом прямоугольнике;

место работы оперативной группы наносится специальным знаком (размер: *0,6х0,6 см*; вид: *по образцу в условных обозначениях**);

гидроэлектростанции, оказывающие влияние на развитие гидрологической обстановки, наносится специальным знаком (размер: *0,5х0,5 см*; вид: *по образцу в условных обозначениях**).

Кроме того, в табличном виде наносятся сведения о работе ГЭС, данные гидропостов, паводковая обстановка и прогнозы затопления и сведения о привлекаемых силах и средствах (рис. 3).

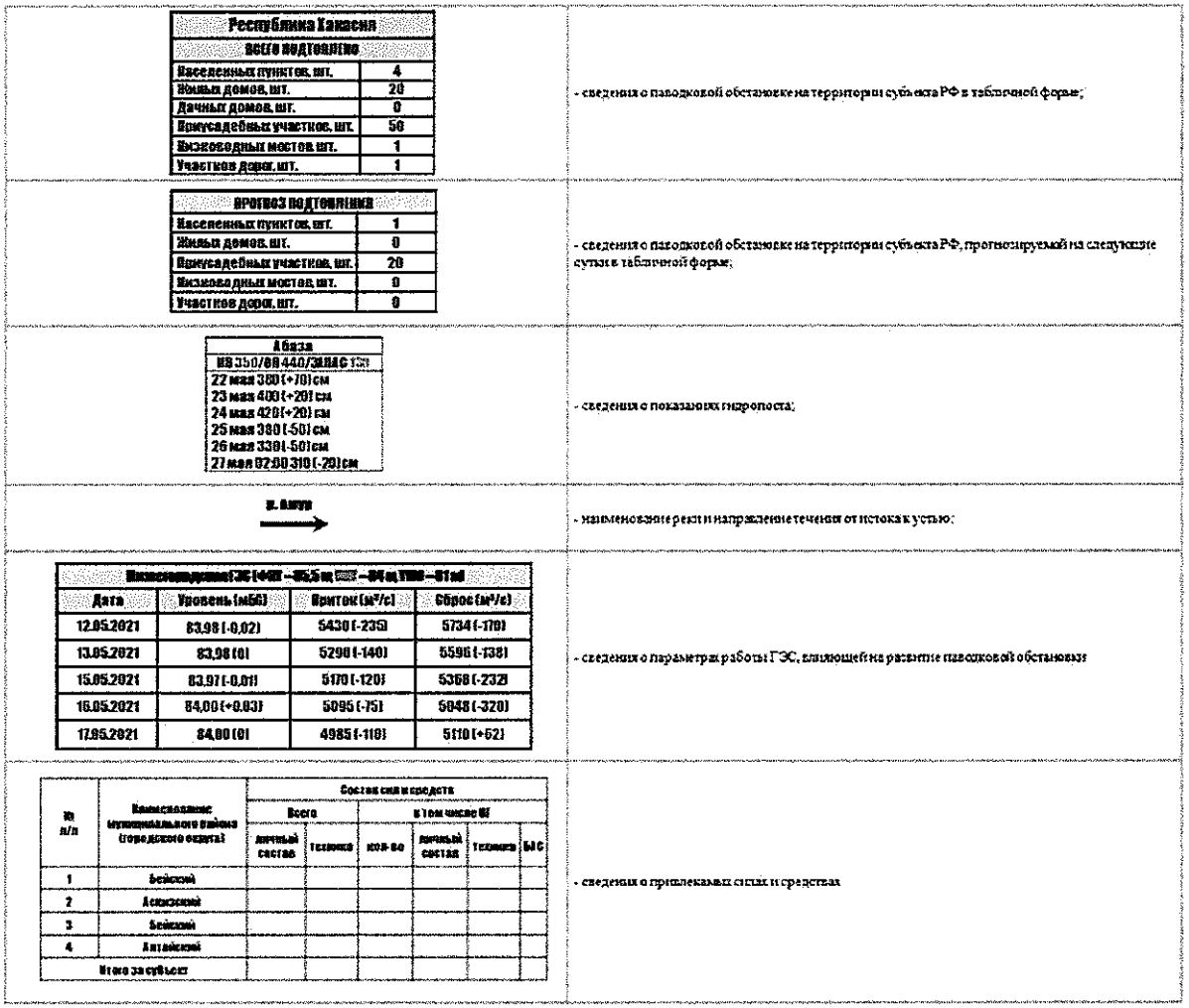

Республика Хакасия	
Всего подтоплено	
Населенных пунктов, шт.	4
Жилых домов, шт.	20
Дачных домов, шт.	0
Приусадебных участков, шт.	50
Низководных мостов, шт.	1
Участков дорог, шт.	1

- сведения о паводковой обстановке на территории субъекта РФ в табличной форме;

Прогноз подтопления	
Населенных пунктов, шт.	1
Жилых домов, шт.	0
Приусадебных участков, шт.	20
Низководных мостов, шт.	0
Участков дорог, шт.	0

- сведения о паводковой обстановке на территории субъекта РФ, прогнозируемой на следующие сутки в табличной форме;

Абаза
НВ 350/ОВ 440/ЗАПАС [illegible]
22 мая 380 (+70) см
23 мая 400 (+20) см
24 мая 420 (+20) см
25 мая 380 (-50) см
26 мая 330 (-50) см
27 мая 02:00 310 (-20) см

- сведения о показаниях гидропоста;

р. [illegible] →

- наименование реки и направление течения от истока к устью;

[illegible]			
Дата	Уровень (мБС)	Приток (м³/с)	Сброс (м³/с)
12.05.2021	83,98 (-0,02)	5430 (-235)	5734 (-170)
13.05.2021	83,98 (0)	5290 (-140)	5596 (-138)
15.05.2021	83,97 (-0,01)	5170 (-120)	5368 (-232)
16.05.2021	84,00 (+0,03)	5095 (-75)	5048 (-320)
17.05.2021	84,00 (0)	4985 (-110)	5110 (+62)

- сведения о параметрах работы ГЭС, влияющей на развитие паводковой обстановки

№ п/п	Наименование муниципального района (городского округа)	Состав сил и средств					
		Всего		в том числе ВГ			
		личный состав	техника	кол-во	личный состав	техника	БАС
1	Бейский						
2	Аскизский						
3	Бейский						
4	Алтайский						
Итого за субъект							

- сведения о привлекаемых силах и средствах

Рис.3

Форма 3КАР

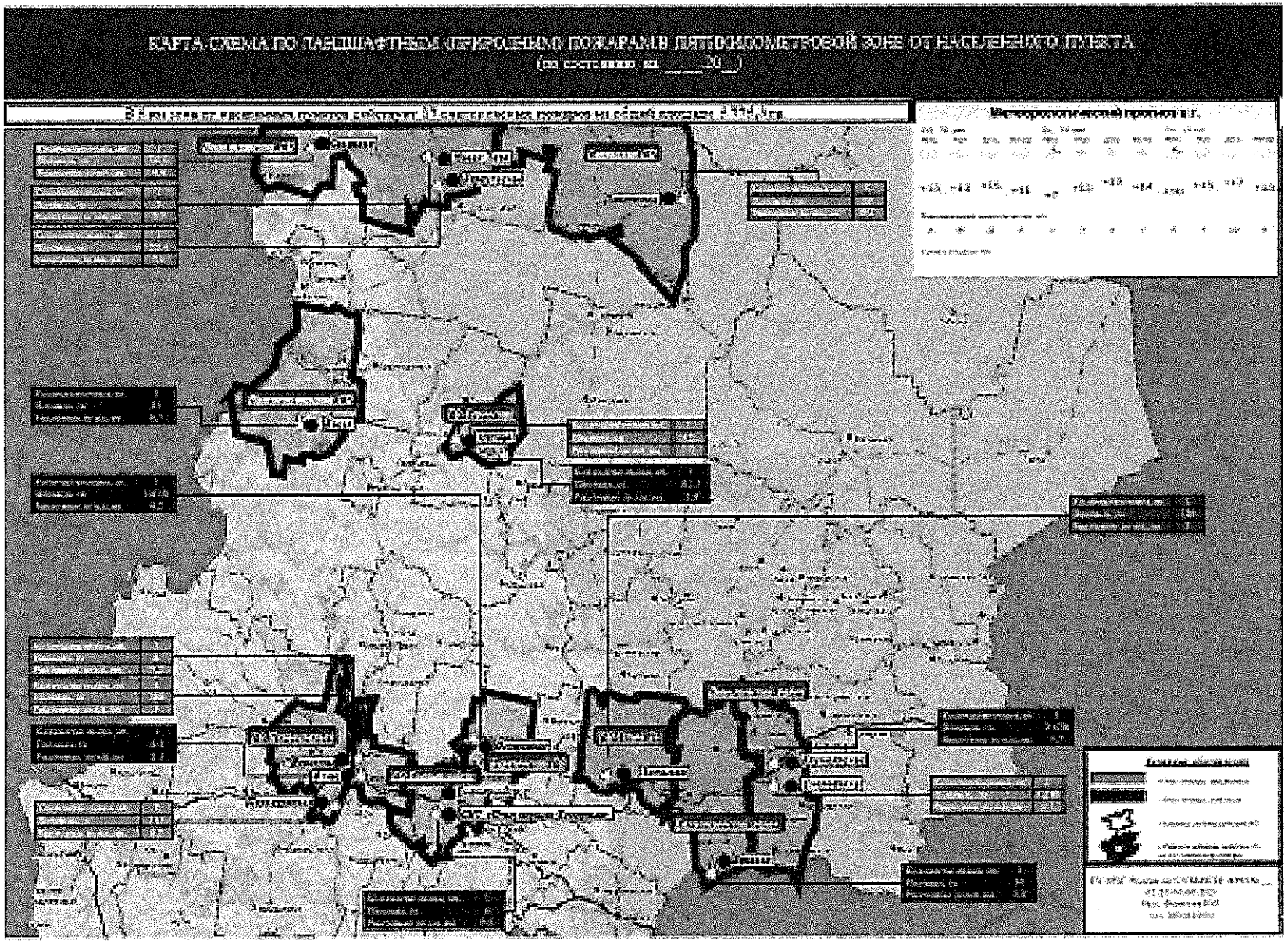
КАРТА-СХЕМА ПО ЛАНДШАФТНЫМ (ПРИРОДНЫМ) ПОЖАРАМ В ПЯТИКИЛОМЕТРОВОЙ ЗОНЕ ОТ НАСЕЛЕННОГО ПУНКТА

Порядок заполнения формы 3КАР

1. Карта-схема по ландшафтным (природным) пожарам в пятикилометровой зоне от населенного пункта выполняется при возникновении очагов ландшафтных (природных) пожаров на расстоянии менее 5 км от населенного пункта в формате Power Point на стандартном листе А3.
2. Картографическая подложка берется из АИУС «РСЧС» или ГИС «Каскад».
3. На карту-схему должны быть нанесены границы субъекта РФ, муниципальных районов и городских округов.
4. При появлении нескольких очагов ландшафтных (природных) пожаров в границах одного муниципального района, границы населенного пункта прорисовываются вручную красным цветом, а населенный пункт поднимается красной, прозрачной заливкой.
5. В заголовке карты-схемы указывается наименование субъекта РФ, общее число и общая площадь ландшафтных (природных) пожаров на территории данного субъекта.
6. Названия населенных пунктов наносятся одинаковым шрифтом одного размера в прямоугольнике на желтом фоне, название района, в котором происходит пожар – в прямоугольнике на красном фоне.
7. На карту наносятся условным обозначением ландшафтный (природный) пожар относительно населенного пункта со сноской (зеленый фон сноски – локализованный пожар, красный – нелокализованный) с указанием количества очагов, площади и расстояния до населенного пункта.
8. В правом верхнем углу наносится метеорологический прогноз на текущие сутки и предстоящие двое суток (брать на сайте gismeteo.ru).
9. В правом нижнем углу должны быть отражены условные обозначения.
10. В верхней части карты наносится краткое описание обстановки.

Например:

*В **5** км зоне от населенных пунктов действует **17** очагов лесных пожаров на общей площади **5 775,3** га.*

в ГУ НЦУКС документ предоставляется ОДС ЦУКС Главных управлений, осуществляющих координацию деятельности на территории ФО, в формате PDF с подписью старшего оперативного дежурного ЦУКС ГУ МЧС России по субъекту Российской Федерации и в формате PowerPoint.

Форма 4КАР

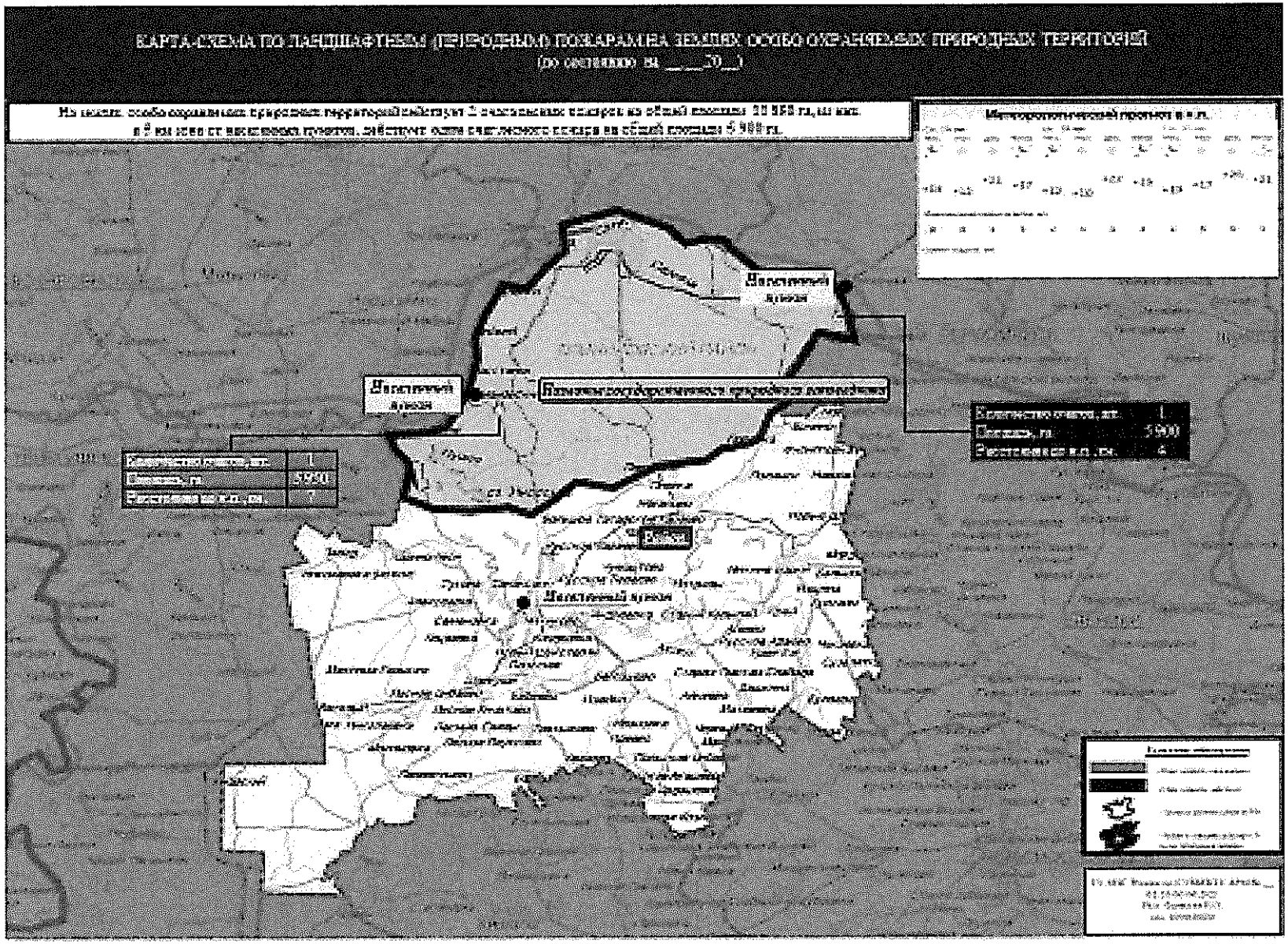
КАРТА-СХЕМА ПО ЛАНДШАФТНЫМ (ПРИРОДНЫМ) ПОКАЗАТЕЛЯМ ЗЕМЕЛЬ ОСОБО ОХРАНЯЕМЫХ ПРИРОДНЫХ ТЕРРИТОРИЙ
(по состоянию на ____20__)

Порядок заполнения формы 4КАР

1. Карта-схема по ландшафтным (природным) пожарам на землях особо охраняемых природных территорий выполняется при возникновении очагов ландшафтных (природных) пожаров на землях особо охраняемых природных территорий в формате Power Point на стандартном листе А3.
2. Картографическая подложка берется из АИУС «РСЧС» или ГИС «Каскад».
3. На карту-схему должны быть нанесены границы субъекта РФ, муниципальных районов и городских округов.
4. При появлении нескольких очагов ландшафтных (природных) пожаров в границах одного муниципального района, границы населенного пункта прорисовываются вручную красным цветом, а населенный пункт поднимается красной, прозрачной заливкой.
5. В заголовке карты-схемы указывается наименование субъекта РФ, общее число и общая площадь ландшафтных (природных) пожаров на территории данного субъекта.
6. Названия населенных пунктов наносятся одинаковым шрифтом одного размера в прямоугольнике на желтом фоне, названия ООПТ – в прямоугольнике на зеленом фоне, название района, в котором происходит пожар – в прямоугольнике на красном фоне.
7. На карту наносятся условным обозначением ландшафтный (природный) пожар относительно населенного пункта со сноской (зеленый фон сноски – локализованный пожар, красный – нелокализованный) с указанием количества очагов, площади и расстояния до населенного пункта.
8. В правом верхнем углу наносится метеорологический прогноз на текущие сутки и предстоящие двое суток (брать на сайте gismeteo.ru).
9. В правом нижнем углу должны быть отражены условные обозначения.
10. В верхней части карты наносится краткое описание обстановки.

Например:

*На землях особо охраняемых природных территорий действует **2** очага лесных пожаров на общей площади **11 850** га, из них в **5** км зоне от населенных пунктов, действует **один** очаг лесного пожара на общей площади **5 900** га.*

В ОДС МЧС России документ предоставляется ОДС ТО МЧС России, осуществляющих координацию деятельности на территории ФО, в формате PDF с подписью старшего оперативного дежурного ЦУКС ГУ МЧС России по субъекту Российской Федерации и в формате PowerPoint.

Форма 1ЛАНД

Сведения по обстановке, сложившейся в результате ландшафтных (природных) пожаров на территории субъекта РФ
по состоянию __.__.20__



Старший оперативный дежурный ЦУКС ГУ МЧС России по субъекту Российской Федерации
звание/специальное звание Инициалы, Фамилия

«___»_____20__ г.

Порядок заполнения формы 1ЛАНД

Документ заполняется ОДС ЦУКС Главных управлений, осуществляющих координацию деятельности на территории ФО, и показывает обстановку с пожарами на территории округа в течение суток (все ячейки должны быть заполнены, без пропусков), данная таблица предназначена для углубленного контроля и сверки с таблицей «Отчета по действующим очагам ландшафтных (природных) пожаров на территории округа РФ».

Таблицы предоставляются в формате Excel и PDF с подписью старшего оперативного дежурного ЦУКС территориального органа.

Форма 2ЛАНД

Сведения по действующим очагам ландшафтных (природных) пожаров на территории федерального округа
(по состоянию на __ _____ 20__)

Порядковый номер очагов пожара	Субъект РФ	Район	Населенный пункт привязки	Количество домов	Количество населения		Класс пожаров опасности	Дистанция (км)	Дислокация СиС (км)	Вид пожара	Принадлежность земель	Причины пожара	№ пожара по базе	Площадь (га)	Прирост за сутки (га)	Силы и средства		Силы и средства МЧС		Дата начала пожара	Дата локализации	Причины несвоевременности	Руководитель тушения пожара (ФИО, должность, телефон)
					всего	в том числе детей										чел.	тех.	чел.	тех.				
Итого:		5 очагов на общей площади 33 га		0	0	0								0	0	0	0	0	0				

Старший оперативный дежурный ЦУКС ГУ МЧС России по субъекту Российской Федерации
звание/специальное звание Инициалы, Фамилия
«___»_____20__ г.

Порядок заполнения формы 2ЛАНД

Документ заполняется ОДС ТО МЧС России, осуществляющих координацию деятельности на территории ФО, и показывает обстановку с пожарами на территории округа по истечении суток (все ячейки должны быть заполнены, без пропусков), данная таблица предназначена для подготовки документа (выдержки) о пожарах в 5 километровой зоне от населенных пунктов, итоговых документов и доклада СОД ОДС МЧС России за сутки. Данные предоставляются руководству МЧС России ежесуточно.

Все таблицы предоставляются в формате Excel и PDF с подписью старшего оперативного дежурного ЦУКС территориального органа МЧС России.

Форма 3ЛАНД

СВЕДЕНИЯ ПО ПРИМЕНЕНИЮ АВИАЦИИ МЧС РОССИИ
для защиты населенных пунктов и объектов экономики, мониторинга лесопожарной обстановки и тушения ландшафтных (природных) пожаров
(за __.__.20__)

п/п	Тип воздушного	Принадлежность	Место нахождения	Количество полетов	Количество сливов/слито тыс. л.	№ пожара	Количество имущества, грузов, т.	Количество перевезенных, чел.	Примечания (район, расстояние до н.п., кол-во населения проживающих в них)
ФО									
Субъект РФ									
			ИТОГО ЗА СУТКИ						

СВЕДЕНИЯ ПО ПРИМЕНЕНИЮ АВИАЦИИ РСЧС
для защиты населенных пунктов и объектов экономики, мониторинга лесопожарной обстановки и тушения ландшафтных (природных) пожаров
(за __.__.20__)

п/п	Тип воздушного	Принадлежность	Место нахождения	Количество полетов	Количество сливов/слито тыс. л.	№ пожара	Количество имущества, грузов, т.	Количество перевезенных, чел.	Примечания (район, расстояние до н.п., кол-во населения проживающих в них)
ФО									
Субъект РФ									
			ИТОГО ЗА СУТКИ						

Старший оперативный дежурный ЦУКС ГУ МЧС России по субъекту Российской Федерации
звание/специальное звание Инициалы, Фамилия
«___»_____20__ г.

Порядок заполнения формы 3ЛАНД

Сведения по применению авиации МЧС России (РСЧС) для защиты населенных пунктов и объектов экономики, мониторинга лесопожарной обстановки и тушения ландшафтных (природных) пожаров представляется в ОДС МЧС России в пожароопасный сезон ежесуточно к 01.00 (мест) за федеральный округ. Данные представляются в формате электронной таблицы (PowerPoint) с содержанием:

1. Тип воздушного судна и его бортовой номер.
2. Принадлежность воздушного судна.
3. Место нахождения воздушного судна.
4. Количество полетов, совершенных воздушных судном, а также время начала и окончания работ.
5. Количество совершенных сливов и количество слитой воды, тыс. л.
6. Номер пожара, присвоенный ФБУ «Авиалесоохрана».
7. Количество перевезенных грузов, т.
8. Количество перевезенного личного состава, чел.
9. Примечание (указывается район применения воздушного судна, расстояние до защищаемого населенного пункта и количество проживающего в нем населения, тыс. чел. В случае неприменения авиации указывается причина.).

Форма 1ДПО

Сведения
о привлечении добровольных пожарных команд на территории _____ федерального округа за __.__.20__

№ п/п	Наименования субъекта	Количество ДПК	Всего				На дежурстве			л/с в резерве	Реагирование ДПК															Оперативное событие (адрес)
											Общее количество выездов	Всего привлекалось		Техногенные пожары			Иные ландшафтные (природные) пожары			Лесные пожары			Прочие выезды (ДТП, ЧС, происшествия)			
															Привлекалось			Привлекалось			Привлекалось			Привлекалось		
			л/с	тех.	из них:		Личный состав		тех.			л/с	тех.	Количество пожаров	л/с	тех.	Количество пожаров	л/с	тех.	Количество пожаров	л/с	тех.	Количество выездов	л/с	тех.	
					л/с в 1 ДПК (ср. знач.)	л/с на 1 ед. тех. (ср. знач.)	Кол-во чел.	% * л/с на дежурстве																			
1	2	3	4	5	6	7	8	9	10	11	12	13	14	15	16	17	18	19	20	21	22	23	24	25	26	27
ФЕДЕРАЛЬНЫЙ ОКРУГ																										
Итого за ФО:																										

* - отношение столбца 8 к столбцу 4

Старший оперативный дежурный ЦУКС ГУ МЧС России по субъекту Российской Федерации
звание/специальное звание Инициалы, Фамилия

«___»_____20__ г.

Форма 2ДПО

СВЕДЕНИЯ
о привлечении добровольных пожарных дружин на территории _____ федерального округа за __.__.20__

№ п/п	Наименование субъекта	Количество ДПД	Всего л/с	л/с в 1 ДПД (ср. знач.)	Всего мероприятий с МПЛ *	На дежурстве							Реагирование ДПД										
						Профилактические мероприятия						% ** охвата мероприятий	Общее количество привлечений	Всего привлекалось л/с	Техногенные пожары		Иные ландшафтные (природные) пожары		Лесные пожары		Прочие привлечения (ДТП, ЧС, происшествия)		Оперативное событие (адрес)
						Всего	из них с МПЛ *	ДПД	л/с	из них на мероприятиях с МПЛ *					Количество пожаров	Привлекалось л/с	Количество пожаров	Привлекалось л/с	Количество пожаров	Привлекалось л/с	Количество выездов	Привлекалось л/с	
										ДПД	л/с													
1	2	3	4	5	6	7	8	9	10	11	12	13		15	16	17	18	19	20	21	22	23	24
ФЕДЕРАЛЬНЫЙ ОКРУГ																							
Итого за ФО:																							

* МПЛ - массовое пребывание людей
** - отношение столбца 8 к столбцу 6

Старший оперативный дежурный ЦУКС ГУ МЧС России по субъекту Российской Федерации
звание/специальное звание Инициалы, Фамилия
«___»_____20__ г.

Форма 3ДПО

СВЕДЕНИЯ
о привлечении добровольной пожарной охраны на территории _____ федерального округа за __.__.20__

№ п/п	Наименование субъекта	Добровольные пожарные команды											Добровольные пожарные дружины													ИТОГО ЗА ДПК И ДПД							
		Количество ДПК	Всего				На дежурстве			л/с в резерве	Реагирование			Количество ДПД	Всего л/с	л/с в 1 ДПД (ср. знач.)	Всего мероприятий с МПЛ*	На дежурстве							Реагирование		Количество ДПК и ДПД	Всего		На дежурстве		Реагирование		
												Привлекалось						Профилактические мероприятия		Привлекаемые силы				% охвата мероприятий								Привлекалось	
			л/с	тех.	из них		Личный состав		тех.		Общее количество выездов	л/с	тех.					Всего	из них с МПЛ*	ДПД	л/с	из них на мероприятия с МПЛ*			Общее количество привлечений	Привлекалось л/с					Общее количество выездов (привлечений)		
					л/с в 1 ДПК (ср. знач.)	л/с на 1 ед. тех. (ср. знач.)	Кол-во чел.	% л/с на дежурстве														ДПД	л/с										
1	2	3	4	5	6	7	8	9	10	11	12	13	14	15	16	17	18	19	20	21	22	23	24	25	26	27	28	29	30	31	32	33	34	35
																	1																
1																																	
Итого за ФО:																																	

* МПЛ - массовое пребывание людей

Старший оперативный дежурный ЦУКС ГУ МЧС России по субъекту Российской Федерации
звание/специальное звание Инициалы, Фамилия
«___»_____20__ г.

Форма 1ПОЖ

Сведения о пожарах и погибших

ФО	Субъект РФ	1		2		3		4		5		6		7		8		9		10		11		12		13		14		15		16		17		18		19		20		21		22		23		24		25		26		27		28		29		30		31		ИТОГО за месяц		За ЯНВАРЬ		За ФЕВРАЛЬ		За МАРТ		За АПРЕЛЬ		За МАЙ		За ИЮНЬ		За ИЮЛЬ		За АВГУСТ		За СЕНТЯБРЬ		За ОКТЯБРЬ		За НОЯБРЬ		За ДЕКАБРЬ		ИТОГО за год		Динам	РАЗН
		2020	2021	2020	2021	2020	2021	2020	2021	2020	2021	2020	2021	2020	2021	2020	2021	2020	2021	2020	2021	2020	2021	2020	2021	2020	2021	2020	2021	2020	2021	2020	2021	2020	2021	2020	2021	2020	2021	2020	2021	2020	2021	2020	2021	2020	2021	2020	2021	2020	2021	2020	2021	2020	2021	2020	2021	2020	2021	2020	2021	2020	2021	2020	2021	2020	2021	2020	2021	2020	2021	2020	2021	2020	2021	2020	2021	2020	2021	2020	2021	2020	2021	2020	2021	2020	2021	2020	2021	20-21	%
ФО	Субъект РФ																																																																																														
	Итого за сутки																																																																																															
ИТОГО																																																																																																

Сведения о погибших (оперативные данные)

ФО	Субъект РФ	1		2		3		4		5		6		7		8		9		10		11		12		13		14		15		16		17		18		19		20		21		22		23		24		25		26		27		28		29		30		31		ИТОГО за месяц		За ЯНВАРЬ		За ФЕВРАЛЬ		За МАРТ		За АПРЕЛЬ		За МАЙ		За ИЮНЬ		За ИЮЛЬ		За АВГУСТ		За СЕНТЯБРЬ		За ОКТЯБРЬ		За НОЯБРЬ		За ДЕКАБРЬ		ИТОГО за год		Динам	РАЗН
		2020	2021	2020	2021	2020	2021	2020	2021	2020	2021	2020	2021	2020	2021	2020	2021	2020	2021	2020	2021	2020	2021	2020	2021	2020	2021	2020	2021	2020	2021	2020	2021	2020	2021	2020	2021	2020	2021	2020	2021	2020	2021	2020	2021	2020	2021	2020	2021	2020	2021	2020	2021	2020	2021	2020	2021	2020	2021	2020	2021	2020	2021	2020	2021	2020	2021	2020	2021	2020	2021	2020	2021	2020	2021	2020	2021	2020	2021	2020	2021	2020	2021	2020	2021	2020	2021	2020	2021	20-21	%
ФО	Субъект РФ																																																																																															
	Итого за сутки																																																																																															
ИТОГО																																																																																																

Сведения о погибших (дети) (оперативные данные)

ФО	Субъект РФ	1		2		3		4		5		6		7		8		9		10		11		12		13		14		15		16		17		18		19		20		21		22		23		24		25		26		27		28		29		30		31		ИТОГО за месяц		За ЯНВАРЬ		За ФЕВРАЛЬ		За МАРТ		За АПРЕЛЬ		За МАЙ		За ИЮНЬ		За ИЮЛЬ		За АВГУСТ		За СЕНТЯБРЬ		За ОКТЯБРЬ		За НОЯБРЬ		За ДЕКАБРЬ		ИТОГО за год		Динам	РАЗН
		2020	2021	2020	2021	2020	2021	2020	2021	2020	2021	2020	2021	2020	2021	2020	2021	2020	2021	2020	2021	2020	2021	2020	2021	2020	2021	2020	2021	2020	2021	2020	2021	2020	2021	2020	2021	2020	2021	2020	2021	2020	2021	2020	2021	2020	2021	2020	2021	2020	2021	2020	2021	2020	2021	2020	2021	2020	2021	2020	2021	2020	2021	2020	2021	2020	2021	2020	2021	2020	2021	2020	2021	2020	2021	2020	2021	2020	2021	2020	2021	2020	2021	2020	2021	2020	2021	2020	2021	20-21	%
ФО	Субъект РФ																																																																																														
	Итого за сутки																																																																																																
ИТОГО																																																																																																

Сведения о травмированных (оперативные данные)

ФО	Субъект РФ	1		2		3		4		5		6		7		8		9		10		11		12		13		14		15		16		17		18		19		20		21		22		23		24		25		26		27		28		29		30		31		ИТОГО за месяц		За ЯНВАРЬ		За ФЕВРАЛЬ		За МАРТ		За АПРЕЛЬ		За МАЙ		За ИЮНЬ		За ИЮЛЬ		За АВГУСТ		За СЕНТЯБРЬ		За ОКТЯБРЬ		За НОЯБРЬ		За ДЕКАБРЬ		ИТОГО за год		Динам	РАЗН
		2020	2021	2020	2021	2020	2021	2020	2021	2020	2021	2020	2021	2020	2021	2020	2021	2020	2021	2020	2021	2020	2021	2020	2021	2020	2021	2020	2021	2020	2021	2020	2021	2020	2021	2020	2021	2020	2021	2020	2021	2020	2021	2020	2021	2020	2021	2020	2021	2020	2021	2020	2021	2020	2021	2020	2021	2020	2021	2020	2021	2020	2021	2020	2021	2020	2021	2020	2021	2020	2021	2020	2021	2020	2021	2020	2021	2020	2021	2020	2021	2020	2021	2020	2021	2020	2021	2020	2021	20-21	%
ФО	Субъект РФ																																																																																													
	Итого за сутки																																																																																																
ИТОГО																																																																																																

Сведения о спасенных (оперативные данные)

ФО	Субъект РФ	1		2		3		4		5		6		7		8		9		10		11		12		13		14		15		16		17		18		19		20		21		22		23		24		25		26		27		28		29		30		31		ИТОГО за месяц		За ЯНВАРЬ		За ФЕВРАЛЬ		За МАРТ		За АПРЕЛЬ		За МАЙ		За ИЮНЬ		За ИЮЛЬ		За АВГУСТ		За СЕНТЯБРЬ		За ОКТЯБРЬ		За НОЯБРЬ		За ДЕКАБРЬ		ИТОГО за год		Динам	РАЗН
		2020	2021	2020	2021	2020	2021	2020	2021	2020	2021	2020	2021	2020	2021	2020	2021	2020	2021	2020	2021	2020	2021	2020	2021	2020	2021	2020	2021	2020	2021	2020	2021	2020	2021	2020	2021	2020	2021	2020	2021	2020	2021	2020	2021	2020	2021	2020	2021	2020	2021	2020	2021	2020	2021	2020	2021	2020	2021	2020	2021	2020	2021	2020	2021	2020	2021	2020	2021	2020	2021	2020	2021	2020	2021	2020	2021	2020	2021	2020	2021	2020	2021	2020	2021	2020	2021	2020	2021	20-21	%
ФО	Субъект РФ																																																																																													
	Итого за сутки																																																																																																
ИТОГО																																																																																																

Сведения о травмированных (дети) (оперативные данные)

ФО	Субъект РФ	1	2	3	4	5	6	7	8	9	10	11	12	13	14	15	16	17	18	19	20	21	22	23	24	25	26	27	28	29	30	31	ЗА МЕСЯЦ	ЯНВАРЬ	ФЕВРАЛЬ	МАРТ	АПРЕЛЬ	МАЙ	ИЮНЬ	ИЮЛЬ	АВГУСТ	СЕНТЯБРЬ	ОКТЯБРЬ	НОЯБРЬ	ДЕКАБРЬ	ГОД
		2021	2021	2021	2021	2021	2021	2021	2021	2021	2021	2021	2021	2021	2021	2021	2021	2021	2021	2021	2021	2021	2021	2021	2021	2021	2021	2021	2021	2021	2021	2021		2021	2021	2021	2021	2021	2021	2021	2021	2021	2021	2021	2021	2021
ФО	Субъект РФ																																													
	Итого за сутки																																													
ИТОГО																																														

Сведения о спасенные (дети) (оперативные данные)

ФО	Субъект РФ	1	2	3	4	5	6	7	8	9	10	11	12	13	14	15	16	17	18	19	20	21	22	23	24	25	26	27	28	29	30	31	ЗА МЕСЯЦ	ЯНВАРЬ	ФЕВРАЛЬ	МАРТ	АПРЕЛЬ	МАЙ	ИЮНЬ	ИЮЛЬ	АВГУСТ	СЕНТЯБРЬ	ОКТЯБРЬ	НОЯБРЬ	ДЕКАБРЬ	ГОД
		2021	2021	2021	2021	2021	2021	2021	2021	2021	2021	2021	2021	2021	2021	2021	2021	2021	2021	2021	2021	2021	2021	2021	2021	2021	2021	2021	2021	2021	2021	2021		2021	2021	2021	2021	2021	2021	2021	2021	2021	2021	2021	2021	2021
ФО	Субъект РФ																																													
	Итого за сутки																																													
ИТОГО																																														

Старший оперативный дежурный ЦУКС ГУ МЧС России по субъекту Российской Федерации
звание/специальное звание Инициалы, Фамилия
«___»_____________20__ г.

Примечание: заполняется ОДС ТО МЧС России, в форме 1ПОЖ указываются сведения о количестве пожаров, погибших (в том числе детей), травмированных (в том числе детей), спасенных (в том числе детей) за сутки и с нарастающим итогом с начала года.

Форма 2ПОЖ

Сведения о пожарах и последствиях от них с начала 20__ г.
__.__.20__ __.__.__

Наименование субъекта	Наименование показателя	С начала 2022 года							За сутки						
		Всего	Всего в зданиях (сооружениях)	в том числе: в жилых зданиях:	в том числе: в зданиях образовательных учреждений:	в том числе: в зданиях здравоохранения и социального обслуживания:	в т.ч. на открытых территориях:	в т.ч. иных пожаров:	Всего	Всего в зданиях (сооружениях)	в том числе: в жилых зданиях:	в том числе: в зданиях образовательных учреждений:	в том числе: в зданиях здравоохранения и социального обслуживания:	в т.ч. на открытых территориях:	в т.ч. иных пожаров:
Федеральный округ	Количество выездов, ед.														
	Количество пожаров, ед.														
	Погибло людей, чел.														
	в т.ч. детей, чел.														
	Травмировано людей, чел.														
	Количество спасенных, чел.														
	Количество эвакуированных, чел.														

Старший оперативный дежурный ЦУКС ГУ МЧС России по субъекту Российской Федерации
звание/специальное звание Инициалы, Фамилия
«___»_____20__ г.

Примечание: еженедельно по средам до 12:00 по местному времени управления надзорной деятельности и профилактической работы ТО МЧС России представляют уточненную оперативную информацию о пожарах и последствий от них в ОДС ТО МЧС России.

Форма 3ПОЖ

Сведения о техногенных пожарах по местам возникновения (оперативные данные) за _____ (ФО)

		ФО						СУБЪЕКТ				СУБЪЕКТ				СУБЪЕКТ				СУБЪЕКТ				СУБЪЕКТ				СУБЪЕКТ				СУБЪЕКТ				СУБЪЕКТ				СУБЪЕКТ				СУБЪЕКТ			
		20__		20__		Сравнительная карта		20__		20__		20__		20__		20__		20__		20__		20__		20__		20__		20__		20__		20__		20__		20__		20__		20__		20__		20__	
		Пожаров	Погибших	Пожаров	Погибших	Пожаров	Погибших	Пожаров	Погибших	Пожаров	Погибших	Пожаров	Погибших	Пожаров	Погибших	Пожаров	Погибших	Пожаров	Погибших	Пожаров	Погибших	Пожаров	Погибших	Пожаров	Погибших	Пожаров	Погибших	Пожаров	Погибших	Пожаров	Погибших	Пожаров	Погибших	Пожаров	Погибших	Пожаров	Погибших	Пожаров	Погибших	Пожаров	Погибших	Пожаров	Погибших
	Всего пожаров, из них:																																										
1.	**пожары в зданиях (сооружениях) жилого назначения и надворных постройках:**																																										
	город																																										
	- в частных домах																																										
	- в многоквартирных домах																																										
	- в дачных (садовых) домиках																																										
	- в надворных постройках																																										
	- в гаражах																																										
	- в вагончиках, домах мобильного типа, палатках																																										
	- в банях, саунах																																										
	- в прочих зданиях и постройках																																										
	сельская местность:																																										
	- в частных домах																																										
	- в многоквартирных домах																																										
	- в дачных (садовых) домиках																																										
	- в надворных постройках																																										
	- в гаражах																																										
	- в вагончиках, домах																																										
	- в банях, саунах																																										
	- в прочих зданиях и постройках																																										
2.	**пожары в зданиях и помещениях для временного**																																										
	город																																										
	- в общежитиях																																										
	- в санаториях, пансионатах, лагерях для детей и т.д.																																										
	- в гостиницах, мотелях и т.д.																																										
	- в прочих объектах для																																										
	сельская местность																																										
	- в общежитиях																																										
	- в санаториях, пансионатах, лагерях для детей и т.д.																																										
	- в гостиницах, мотелях и т.д.																																										
	- в прочих объектах для временного пребывания людей																																										
3	**пожары в административных зданиях:**																																										
	- в зданиях государственных																																										
	- в зданиях НИИ, проектных или																																										
	- офисных зданиях																																										
	- в помещениях офисов																																										
	- в помещениях офисов																																										
	- в иных общественных зданиях																																										
4.	**пожары в учебно-образовательных учреждениях:**																																										
	город																																										
	- в дошкольных общеобразовательных и воспитательных учреждениях																																										
	- в общеобразовательных учреждениях																																										
	- в учреждениях профессионального образования (начального, среднего)																																										
	- в учреждениях профессионального образования (высшего, послевузовского и др.)																																										
	- во внешкольных учреждениях																																										
	- на прочих объектах учебно-воспитательного назначения																																										
	сельская местность																																										
	- в дошкольных общеобразовательных и воспитательных учреждениях																																										
	- в общеобразовательных учреждениях																																										
	- в учреждениях профессионального образования (начального, среднего)																																										
	- в учреждениях профессионального образования (высшего, послевузовского и др.)																																										
	- во внешкольных учреждениях																																										
	- на прочих объектах учебно-воспитательного назначения																																										
5.	**пожары на объектах здравоохранения и**																																										
	город																																										
	- в лечебных учреждениях со стационаром (больницах, госпиталях и т.д.)																																										
	- в поликлиниках, медпунктах, диспансерах и т.д.																																										
	- в домах для престарелых и																																										
	- на иных объектах																																										
	сельская местность																																										
	- в лечебных учреждениях со																																										
	- в поликлиниках, медпунктах,																																										
	- в домах для престарелых и																																										
	- на иных объектах																																										
6.	**пожары в учреждениях сервисного обслуживания населения:**																																										
	- на предприятиях питания (в																																										
	- на вокзалах																																										
	- в учреждениях и предприятиях																																										
	- в зданиях санитарно-бытового																																										
	- в прочих учреждениях																																										
7.	**пожары в зданиях, сооружениях культурно-**																																										
	- в спорткомплексах																																										
	- в музеях, выставках																																										
	- в кинотеатрах, театрах, цирках																																										
	- в клубах и досугово-развлекательных учреждениях																																										
	- в религиозных организациях и учреждениях																																										
	- на прочих объектах культурно-досуговой деятельности																																										
8	**пожары в зданиях предприятий торговли:**																																										
	город																																										
	- в магазинах (продовольственных,																																										
	- в торговых центрах																																										
	- в магазинах в																																										
	- в магазинах в жилых зданиях																																										
	- на рынках																																										
	- непродовольственных																																										
	- продовольственных																																										
	- прочие торговых сооружений																																										
	сельская местность																																										
	- в магазинах (отдельно стоящих)																																										
	- в магазинах в																																										
	- на рынках																																										
	- непродовольственных																																										
	- продовольственных																																										
	- прочие торговых сооружений																																										
9.	**пожары в зданиях производственного значения:**																																										
10	**пожары в сооружениях (установках)**																																										
11	**пожары в зданиях сельскохозяйственного**																																										
	- в сооружениях для хранений																																										
	- в сооружениях для переработки продукции (производства изделий																																										
	- на фермах (птицеводческих, животноводческих, растениеводческих и т.д.)																																									
	- на прочих строениях																																										
12	**пожары в складских зданиях и сооружениях:**																																										
13	**пожары в местах открытого хранения:**																																										
	- веществ и материалов																																										
	- сельскохозяйственных угодий и прочих открытых территорий																																										
14	**пожары на транспортных средствах:**																																										
	- авто																																										
	- ж/д																																										
	- морских (речных)																																										
	- авто																																										
	- прочих транспортных средствах																																										
15	**пожары в строящихся (реконструируемых) зданиях**																																										
16.	**пожары в неэксплуатируемых зданиях (сооружениях):**																																										
	пожары на прочих объектах:																																										
		Пожаров	Погибших	Пожаров	Погибших			Пожаров	Погибших			Пожаров	Погибших			Пожаров	Погибших			Пожаров	Погибших			Пожаров	Погибших			Пожаров	Погибших			Пожаров	Погибших			Пожаров	Погибших			Пожаров	Погибших		
17.	Мусор кв.м																																										
	Сухая растительность кв.м																																										
	Камыш кв.м																																										
	Причины пожаров, из них:																																										
18	неисправность производственного оборудования, нарушение технологического процесса производства (технологических)																																									
19	нарушение правил устройства и эксплуатации электрооборудования																																									
20	нарушение правил устройства и эксплуатации печей																																									
21	шалость детей с огнем																																									
22	неосторожное обращение с огнем																																									
23	поджог																																									
24	сварочные работы																																									
25	нарушение правил пожарной безопасности при использовании пиротехнических изделий																																									
26	другие причины																																									

Старший оперативный дежурный ЦУКС ГУ МЧС России по субъекту Российской Федерации

звание/специальное звание Инициалы, Фамилия

«___»_____20__ г.

Примечания: документ заполняется ОДС ТО МЧС России и показывает количество пожаров и погибших с делением по местам возникновения на территории субъекта за сутки. Предоставляется руководству МЧС России по запросу.

Форма ОД

ОПЕРАТИВНОЕ ДОНЕСЕНИЕ
о состоянии оперативной обстановки по чрезвычайным ситуациям, пожарам и другим происшествиям на территории _____
субъект Российской Федерации

на 24:00 __.__.____

I. Чрезвычайные ситуации за сутки

По каждой произошедшей ЧС указывается следующая информация:

время, место возникновения (муниципальные образования и населенные пункты, вошедшие в зону ЧС) поражающих факторов источника ЧС;

количество погибших и получивших вред здоровью граждан, утративших имущество первой необходимости, а также граждан, чьи условия жизнедеятельности были нарушены, количество спасенных граждан;

ликвидация последствий завершена (время, дата)/продолжается (планируемое время ликвидации последствий время/дата);

общее количество сил и средств, привлекаемых к реагированию (человек и единиц техники), в том числе от МЧС России (человек и единиц техники).

II. Чрезвычайные ситуации на контроле ГУ МЧС России по субъекту РФ

1. Наименование ЧС

1.1. Общая обстановка.

1.2. Осуществление мер, направленных на защиту населения и территорий от чрезвычайной ситуации.

1.3. Общее количество сил и средств, привлекаемых к реагированию (человек и единиц техники), в том числе от МЧС России (человек и единиц техники).

III. Оперативные показатели

Реагирование на пожары

Пожарно-спасательные подразделения ликвидировали ____ пожаров *(по сравнению с аналогичным периодом прошлого года)*, из них ___ пожаров в жилом секторе *(по сравнению с аналогичным периодом прошлого года)*.

Пострадали __ человек, спасены __ человек, обнаружили тела __ погибших *(по сравнению с аналогичным периодом прошлого года)*.

К ликвидации привлекались __человек и __ единиц техники подразделений добровольной пожарной охраны.

Описание крупных пожаров

Происшествия на водных объектах

Спасательные подразделения на акваториях реагировали на __ происшествий *(по сравнению с аналогичным периодом прошлого года)*.

Пострадали __ человек, спасены __ человек, в том числе __ ребенка, погибли __человек *(по сравнению с аналогичным периодом прошлого года)*.

Реагирование на дорожно-транспортные происшествия

Для ликвидации последствий ДТП пожарно-спасательные подразделения привлекались ___ раз. В результате ДТП пострадали ___человека, в том числе ___ребенка, из них спасены *(деблокировали или иным образом избавили от воздействия факторов и состояний, непосредственно угрожающих жизни и здоровью)* ___ человек, в том числе ___ ребенка, погибли ___ человека, в том числе ___ ребенка.

Проведение пиротехнических работ

Пиротехническими подразделениями обезврежены ___ взрывоопасных предмета, в том числе ____ авиабомб.

Обстановка на подконтрольных объектах ВГСЧ МЧС России

На предприятиях, обслуживаемых ВГСЧ, происшествий не произошло/произошло ___происшествий *(по сравнению с аналогичным периодом прошлого года).*

Пострадали __ человек, спасены __ человек, погибли __ человек *(по сравнению с аналогичным периодом прошлого года).*

Оказание экстренной психологической помощи

Для оказания экстренной психологической помощи пострадавшим в чрезвычайных ситуациях и происшествиях специалисты психологической службы привлекались __ раз, помощь оказана в ___ случаях.

Функционирование органов управления и сил РСЧС в режиме «Чрезвычайная ситуация»

Режим функционирования «Чрезвычайная ситуация» за сутки введен для органов управления и сил __ (перечень МО субъекта) звеньев территориальной подсистемы РСЧС;

снят для органов управления и сил __ (перечень МО субъекта) звеньев территориальной подсистемы РСЧС.

IV. Пандемия коронавируса COVID-19

На территории (субъект РФ) зарегистрированы ___ случаев заражения новой коронавирусной инфекцией *(за сутки увеличение на ____ случаев)*, скончались _____ человек *(за сутки увеличение на ____ человек)*, выздоровели ____ человек *(за сутки увеличение на _____ человек).*

Подразделениями ГУ МЧС России (по субъекту РФ) проведена специальная обработка ___ медицинских организаций *(за сутки __)* и ____ образовательных учреждений *(за сутки __)*, ____ объектов социального обслуживания *(за сутки ___)*, ___ зданий и сооружений транспортной инфраструктуры *(за сутки ___)*, ___ км дорог *(за сутки ___ км)* и ___ единиц техники *(за сутки ___).*

V. Дополнительная информация

Паводковая обстановка на территории _____

На территории ___ муниципальных образований *(наименование МО)* остаются подтопленными в ___ населенных пунктах ___ жилых домов, ___ приусадебных участков и ___ участков автомобильных дорог.

За сутки оказались подтопленными в __ населенных пунктах __ жилых домов, __ приусадебных участков и ___ участков автомобильных дорог.

За сутки освободились от воды в __ населенных пунктах ___ жилых домов,

__ приусадебных участков и ___ участков автомобильных дорог.

К реагированию привлечены ___ человек и ___ единица техники, в том числе от МЧС России – ___ человека и ___единицы техники.

Ландшафтные (природные) пожары и термические точки на территории _____

На территории _____ проводится/не проводится непрерывный мониторинг лесопожарной обстановки. Средствами космического мониторинга за сутки зарегистрированы __ термических точек (увеличение на __ по сравнению с предыдущими сутками), из них подтверждена – __ (__ – лесные пожары, __ – палы растительности, __ – сжигание отходов, __ – техногенные пожары). Термические точки, представляющие угрозу населенным пунктам и объектам экономики, зафиксированы/не зафиксированы_____.

По данным _____ на __:__ __.__.____ на территории _____ действует __ очагов лесных пожаров на общей площади _____ га, из них __ очагов лесных пожаров на площади ___ га – локализованы.

В 5 км зоне действующих очагов лесных пожаров нет *(при наличии указываются параметры пожара)*. Проведены необходимые превентивные и профилактические мероприятия, угрозы населенным пунктам и объектам экономики нет *(при наличии угрозы указываются недостатки в превентивных и профилактических мероприятиях)*.

К тушению пожаров в течение суток привлекались ____ человек и ____ единицы техники.

Аварии на коммунальных системах жизнеобеспечения

В течение суток произошли нарушения холодного/горячего водоснабжения в _____ (__ жилых дома с населением более ____ человек, __ социально значимых объекта).

По состоянию на __:__ __.__.____, остается на контроле _____. Планируемое время завершения работ – __:__ __.__.____.

Оперативные дежурные службы единой государственной системы предупреждения и ликвидации чрезвычайных ситуаций *(субъект РФ)* с возложенными задачами по обеспечению управления силами и средствами справились.

Сбоев в системе управления не допущено. Силы и средства к реагированию на возможные чрезвычайные ситуации готовы.

Старший оперативный дежурный ЦУКС ГУ МЧС России
по субъекту Российской Федерации
звание/специальное звание Инициалы, Фамилия
«___»_____20__ г.

ФОРМА ДКП-П
(1-ЧП)
Немедленно при получении сообщения
о происшествии (преступлении)

СПЕЦСООБЩЕНИЕ №____
О ПРОИСШЕСТВИИ (ПРЕСТУПЛЕНИИ)
С ЛИЧНЫМ СОСТАВОМ МЧС РОССИИ

«___» _____ 20__ г.

1. Полное наименование подразделения (территориального органа МЧС России, учреждения, находящегося в ведении МЧС России)_____

2. Обстоятельства происшествия (преступления):

Описание обстоятельств происшествия (преступления), дата и время, ***при исполнении служебных обязанностей (в свободное от службы время)****, место (наименование объекта и его адрес).*

Мотив, способ и характерные особенности преступления. Если происшествие (правонарушение) совершено с использованием транспортного средства (служебного), то указать его марку, государственный номер, принадлежность, краткие сведения о соучастниках происшествия (правонарушения), указать находился ли совершивший происшествие (правонарушение) в состоянии алкогольного или наркотического опьянения.

*Время поступления сообщения о происшествии (преступлении), возбуждено ли уголовное дело, по какой статье УК РФ, какой орган внутренних дел (прокуратуры) проводит проверку (расследование)*_____

3. Сведения о личном составе, совершившем преступление (происшествие):

Фамилия, Имя, Отчество_____
Должность _____
Воинское (специальное) звание _____
Дата рождения (возраст)_____
Образование (что, когда окончил) _____
Дата поступления на службу (работу)_____
Семейное положение (на членов семьи: указать полную дату рождения, место проживания, каким жильем обеспечены)_____

4. Дополнительная информация о происшествии (преступлении):

(погибло человек, травмировано, повреждено транспортных средств, материальный ущерб и т.п.) _____

Начальник (руководитель)
воинское (специальное) звание _____ инициалы, фамилия

Исполнитель (телефон)

Примечание:

при подготовке электронного файла со спецсообщением по форме ДКП-П (1-ЧП) для последующего его направления в установленном порядке посредством СЭД в центральный аппарат МЧС России, необходимо наименовать тему письма и прикрепленный файл следующим образом: «дата/подразделение/ДКП-П/фамилия/обстоятельства происшествия (травма, гибель, смерть, преступление, происшествие) при исполнении/в быту)». Пример: тема письма, наименование файла «16.02.2021 Ивановская 13ДКП Иванов травма в быту».

в сопроводительном письме к спецсообщению, направляемому посредством СЭД, необходимо отражать тематику представляемого донесения о происшествии (преступлении) с личным составом МЧС России (травма, гибель, смерть, преступление, происшествие) при исполнении/в быту).

ПОРЯДОК
представления информации о происшествиях (преступлениях) с личным составом МЧС России и направления спецсообщений по форме ДКП-П (1-ЧП)

Территориальные органы МЧС России и учреждения, находящиеся в ведении МЧС России, оперативно сообщают о происшествиях (преступлениях) с военнослужащими, сотрудниками ФПС ГПС, государственными гражданскими служащими и гражданским персоналом (далее – личный состав МЧС России).

Доклад о происшествиях (преступлениях) с личным составом МЧС России производится немедленно (время прохождения информации от момента обнаружения происшествия (преступления) не должно превышать 20 минут; исключение – травмы, полученные личным составом в быту, не имеющие общественного резонанса) посредством телефонной связи:

руководителями территориальных органов МЧС России и учреждений, находящихся в ведении МЧС России, директору Департамента кадровой политики МЧС России (далее – ДКП МЧС России) генерал-лейтенанту внутренней службы Мощику Григорию Николаевичу;

руководителями кадровых и воспитательных подразделений территориальных органов МЧС России и учреждений, находящихся в ведении МЧС России, в отдел воспитательной работы ДКП МЧС России - начальнику отдела полковнику внутренней службы Варгину Александру Сергеевичу (8 (495) 400-96-14, 3780-9614, 8-910-446-13-59), заместителю начальника отдела полковнику внутренней службы Бонь Михаилу Владимировичу (8 (495) 400-94-34, 3780-9434, 8-926-465-58-07) и старшему инспектору отдела подполковнику внутренней службы Бочарову Антону Игоревичу (8 (495) 983-64-63, 3780-5031, 8-977-282-32-33).

Спецсообщения по форме ДКП-П (1-ЧП) (далее – спецсообщения) направляются в установленном порядке по СЭД МЧС России в течение одного часа с момента получения информации о случившихся происшествиях (преступлениях), а также дублируется в электронных форматах (PDF, Word) через внутриведомственную сеть Intranet по адресам:

глобальный список адресов/ Департамент кадровой политики/ приемная ДКП; отдел воспитательной работы/ *Начальник отдела Варгин А.С., *Заместитель начальника отдела Бонь М.В., *Старший инспектор отдела Бочаров А.И.

Спецсообщения также незамедлительно направляются по линии оперативных дежурных смен территориальных органов МЧС России в Главное управление «Национальный центр управления в кризисных ситуациях» МЧС России (далее – ГУ НЦУКС) и в установленном порядке в соответствующие структурные подразделения центрального аппарата МЧС России.

При получении информации о происшествии (преступлении) в выходные, праздничные дни и ночное время не допускать задержку доклада и предоставления спецсообщения в установленном порядке. Исключением являются несчастные случаи, происшествия, произошедшие с личным составом МЧС России во вне служебного времени без гибели (смерти), тяжелых травм

и увечий с угрозой для жизни пострадавшего, а также не имеющие в последствие общественного резонанса.

Перечень происшествий с личным составом, по которым производится доклад и представляется спецсообщение:

Преступления, по которым возбуждено уголовное дело в отношении личного состава и предъявлено обвинение, либо о задержании в качестве подозреваемого по уголовному делу.

Гибель (смерть) личного состава в период прохождения службы (работы) при выполнении служебных обязанностей и в свободное от несения службы (работы) время.

Несчастные случаи, происшествия, связанные с травмированием личного состава, при выполнении служебных обязанностей.

Несчастные случаи, происшествия, связанные с травмированием личного состава, во внеслужебное время, имеющие тяжелые последствия для здоровья травмированного, а также возможный общественный резонанс.

Суицид, совершенный личным составом.

Происшествия со служебным автотранспортом, авиасредством или плавсредством, которым управлял личный состав, повлекших гибель и (или) травмирование личного состава и (или) граждан.

Безвестное отсутствие личного состава, в том числе: самовольное оставление воинской части (один или группой лиц, указать с оружием или нет).

Негативные проявления в подразделениях (трудовых коллективах) МЧС России с возможным общественным резонансом.

Определения происшествий с личным составом, по которым производится доклад и представляется спецсообщение:

Преступление (уголовное преступление) – правонарушение (общественно опасное деяние), совершение которого влечет применение к лицу мер уголовной ответственности. Преступления могут выделяться из общей массы правонарушений по формальному признаку (установление за них уголовного наказания, запрещенность уголовным законом), а также по материальному признаку (высокая степень опасности их для общества, существенность причиняемых ими нарушений правопорядка).

Происшествие – событие, нарушающее нормальный порядок, обычный ход вещей.

Несчастный случай – непредвиденное событие, неожиданное стечение обстоятельств, повлекшее телесное повреждение (травму) или смерть.

Травма – внезапное одномоментное воздействие на организм человека внешних факторов, вызывающих местные нарушения анатомической целостности тканей, физиологических функций, сопровождающегося общими реакциями организма.

Смерть (гибель) – прекращение, полное остановка биологических и физиологических процессов жизнедеятельности организма. Явления, вызывающие смерть – это старение, недоедание, болезни, самоубийство, убийство и несчастные случаи.

В случаях, когда:

1) смерть личного состава МЧС России наступает от заболевания (болезни) в служебное (рабочее) время, включая случаи ухудшения состояния здоровья и самочувствия с последующей госпитализацией в медицинскую организацию, производится соответствующий доклад и направляется спецсообщение в установленном порядке;

2) личный состав травмируется при происшествиях и несчастных случаях, а через некоторое время наступает смерть от полученных травм и (или) увечий, необходимо квалифицировать такого рода происшествие, как новое, и по каждому предоставлять спецсообщение в установленные сроки;

3) происшествие или преступление, допущены личным составом МЧС России в период прохождения службы (или работы), а на момент поступления информации о происшествии (или преступлении) личный состав МЧС России уже уволен, то данный факт учитывается в установленном порядке. В спецсообщении указывается дата и номер приказа об увольнении;

4) в первично представленном спецсообщении о гибели (смерти) личного состава, отсутствует подробная информация о причинах и обстоятельствах гибели (смерти), необходимо при установлении таких причин и (или) получении подробной информации об обстоятельствах события, направлять в установленном порядке в ДКП МЧС России уточненное спецсообщение (дополнение), с привязкой на ранее представленное.

Сведения о несчастных случаях, происшествиях, связанных с травмированием личного состава МЧС России

Спецсообщения о несчастных случаях, происшествиях, связанных с травмированием личного состава МЧС России при выполнении служебных обязанностей (особенно случившихся, при тушении пожаров и проведении аварийно-спасательных работ), незамедлительно направляются установленным порядком в ДКП МЧС России и соответствующие структурные подразделения центрального аппарата МЧС России (далее - порядок).

При получении во внеслужебное (рабочее) время травм тяжелой степени и увечий личным составом МЧС России, с угрозой для жизни пострадавшего, и (или) имеющих впоследствии общественный резонанс доклад и направление спецсообщения производится в вышеуказанном порядке.

При получении информации о событии в выходные, праздничные дни и ночное время, не допускать задержку предоставления спецсообщения в установленном порядке об указанных выше несчастных случаях и происшествиях.

В случаях, когда в первично представленном спецсообщении отсутствует подробная информация о причинах и обстоятельствах произошедших событий, необходимо при установлении таких причин и (или) получении более детальной информации об обстоятельствах случившегося, направлять в установленном порядке в ДКП МЧС России и соответствующие структурные подразделения центрального аппарата МЧС России уточненное спецсообщение с привязкой на ранее представленное.

Обобщенные сведения (отчет) по травматизму направляются ежеквартально с нарастающим итогом к 5 числу месяца, следующего за отчетный период в ДКП МЧС России по форме 10/ДКП.

Сведения о несчастных случаях, происшествиях, связанных с гибелью (смертью) личного состава МЧС России

Спецсообщения о несчастных случаях, происшествиях, связанных с гибелью (смертью) личного состава МЧС России (далее – события) при выполнении служебных обязанностей, незамедлительно направляются в ДКП МЧС России и соответствующие структурные подразделения центрального аппарата МЧС России в установленном порядке, в том числе при событиях, произошедших во вне служебного времени.

Подробные материалы о совершенном суициде или попытках его совершения, в течение трех дней направляются в установленном порядке в ДКП МЧС России и Центр экстренной психологической помощи МЧС России.

Обобщенные сведения (отчет) по гибели (смерти) направляются ежеквартально с нарастающим итогом к 5 числу месяца, следующего за отчетный период, в ДКП МЧС России по форме 10/ДКП.

Сведения о преступлениях, совершенных личным составом МЧС России

Спецсообщения о преступлениях, совершенных личным составом МЧС России, в случае их задержания или возбуждения уголовного дела, незамедлительно направляются в ДКП МЧС России, Главное управление собственной безопасности МЧС России (далее – ГУСБ) и ГУ НЦУКС, а также в подразделения центрального аппарата МЧС России по направлениям деятельности привлеченного к уголовной ответственности личного состава МЧС России.

В целях своевременного и качественного представления сведений в центральный аппарат МЧС России, при получении информации о преступлении, совершенном личным составом МЧС России, руководителями территориальных органов МЧС России и учреждений, находящихся в ведении МЧС России, направляется соответствующий запрос в органы прокуратуры или правоохранительные органы для получения официального подтверждения с указанием обстоятельств дела.

С момента задержания должностного лица МЧС России правоохранительными органами и признания его в качестве подозреваемого в совершении преступления, если избранная судом мера пресечения препятствует исполнению должностных обязанностей, данное лицо отстраняется от должности, в соответствии с действующим законодательством, до момента изменения ему меры пресечения в виде содержания под стражей или домашнего ареста (прекращения в его отношении уголовного дела, вынесения судом оправдательного приговора).

В случае, если должностное лицо привлечено к административной ответственности и судом ему избрана мера наказания в виде административного

ареста, данное лицо отстраняется от должности до окончания назначенной судом меры наказания.

Копия приказа об отстранении от должности, привлеченного к уголовной ответственности лица, незамедлительно направляется в ДКП МЧС России и соответствующие структурные подразделения центрального аппарата МЧС России в установленном порядке.

Информацию о прекращении (закрытии) уголовного дела, решении суда (приговора) в отношении личного состава, в том числе уволенных со службы (работы) в МЧС России, направляются в ДКП МЧС России и соответствующие структурные подразделения центрального аппарата МЧС России установленным порядком с привязкой на ранее направленное спецсообщение.

Обобщенные сведения по преступлениям (отчет), совершенным личным составом МЧС России, направляются ежеквартально с нарастающим итогом к 5 числу месяца, следующего за отчетный период, в ДКП МЧС России и ГУСБ по формам 12/ДКП и 14/ДКП.

Форма МЕД-ЧС

СВЕДЕНИЯ

по случаю получения травмы (увечья), заболевания или гибели личного состава МЧС России, принимающих участие в ликвидации последствий ЧС или в гуманитарных операциях

(по состоянию на __:__ __.__.20__)

№ п/п	Наименование подразделения	Ф.И.О. (год рождения)	Занимаемая должность	Воинское (специальное) звание	Дата события	Предварительный диагноз и состояние здоровья	Медицинская организация, куда госпитализирован

Начальник (руководитель)
воинское (специальное) звание — инициалы, фамилия

Исполнитель (рабочий и моб телефон)

Примечание:

При получении личным составом травмы (увечья) или заболевания, сведения необходимо направлять в случае госпитализации, и далее не реже 1 суток до перевода на амбулаторное лечение. Если происшествие с личным составом произошло за пределами Российской Федерации (на территории зарубежных государств), необходимо направлять сведения с отметкой «ДСП».

Форма МЕД-Д

ДОНЕСЕНИЕ

о личном составе, находящимся в тяжелом состоянии здоровья, о смерти (гибели) личного состава от заболеваний, о вспышках инфекционных и массовых неинфекционных заболеваний (отравлений), о случаях выявления особо опасных инфекций

(по состоянию на __:__ __.__.____)

1. Полное наименование подразделения (территориального органа, учреждения МЧС России)_____

2. Сведения о личном составе:

Фамилия, Имя, Отчество_____

Должность _____

Воинское (специальное) звание _____

Дата рождения (возраст)_____

Семейное положение _____

3. Обстоятельства:

Дата заболевания (происшествия): *ЧЧ.ММ.ГГГГ.*

Дата госпитализации: *ЧЧ.ММ.ГГГГ.*

Медицинская организация, в которую госпитализирован: _____

Предварительный диагноз: _____

Состояние здоровья: _____

Подробное описание: *В случае госпитализации указывать наименование медицинской организации и состояние здоровья, а также необходимость медицинской эвакуации в другое лечебно-профилактическое учреждение. При заболевании COVID-19 указывать дату крайней вакцинации (ревакцинации) и препарат.*

(в случае смерти или гибели от заболеваний)

Дата смерти: *ЧЧ.ММ.ГГГГ.*

Причина смерти: _____

4. Дополнительная информация:

Количество контактных лиц, необходимость в помощи центрального аппарата или специалистов ВЦЭРМ МЧС России и т.д.

_____

Начальник (руководитель)
воинское (специальное) звание _____ инициалы, фамилия

Исполнитель (рабочий и моб телефон)

Примечание:

Донесение направляется установленным порядком посредством СЭД в Управление медико-психологического обеспечения МЧС России, за исключением случаев, когда порядок предоставления информации изменен отдельными поручениями УМПО. При подготовке электронного файла необходимо наименовать прикрепленный файл следующим образом: «дата/субъект РФ/подразделение/фамилия И.О./краткое описание (МЕД-Д)».

Пример: «16.02.2021 Москва ГУ Иванов И.А. COVID-19 (МЕД-Д)».

Перечень происшествий с личным составом, по которым производится доклад и представляется спецсообщение

Несчастный случай, происшествие или заболевание, повлекшее за собой тяжелое состояние здоровья.

Заболевание, представляющее опасность для окружающих (в соответствии с постановлением Правительства РФ от 01.12.2004 № 715 «Об утверждении перечня социально значимых заболеваний и перечня заболеваний, представляющих опасность для окружающих»).

Вспышки инфекционных и массовых неинфекционных заболеваний (отравлений). Заболевание 5 и более человек, возникшие одновременно или в пределах одного инкубационного периода, связанные с одним источником инфекции, среди личного состава одного коллектива.

Смерть от заболевания, в период прохождения службы (работы) при выполнении служебных обязанностей и в свободное от несения службы (работы) время.

Форма 1СУ

Оперативная информация о пожарах (авариях)

1. Дата возникновения пожара.
2. Адрес (полный) местонахождения объекта, на котором произошел пожар (с учетом требования по защите информации).
3. Наименование и ведомственная принадлежность (собственность) объекта, на котором произошел пожар.
4. Краткая характеристика объекта (назначение, степень огнестойкости (строительный материал), этажность, размеры в плане, электроснабжение, вентиляция, внутреннее и наружное противопожарное водоснабжение и т.д.)
5. Наличие автоматической противопожарной защиты.
6. Дата и время обнаружения пожара. Кто обнаружил пожар.
7. Дата и время поступления сообщения о пожаре на пункт связи части, центральный пункт пожарной связи, в единую дежурно-диспетчерскую службу.
8. Дата и время прибытия первого подразделения ФПС.
9. Дата и время локализации пожара.
10. Дата и время ликвидации пожара.
11. Подразделения ФПС, выезжающие согласно порядку привлечения сил и средств.
12. Расстояние от места пожара до ближайшей пожарной части.
13. Обстановка на момент прибытия первого подразделения пожарной охраны.
14. Силы и средства, привлеченные к тушению пожара на момент ликвидации (для затяжных пожаров – на момент составления информации):
    14.1. Пожарная техника по видам.
    14.2. Количество личного состава ФПС.
    14.3. Количество звеньев ГДЗС (работающих и резервных).
    14.4. Количество поданных стволов на тушение и защиту, по видам.
15. Наличие и исправность источников наружного и внутреннего пожарного водоснабжения, их использования.
16. Условия, способствующие развитию пожара и осложняющие тушение (ликвидацию).
17. Количество спасенных граждан.
18. Количество, обстоятельства гибели и данные (Ф.И.О., год рождения) погибших.
19. Количество, обстоятельства получения травм и данные (Ф.И.О., год рождения) травмированных.
20. Примерная стоимость спасенных материальных ценностей.
21. Площадь пожара, что уничтожено и повреждено в результате пожара.
22. Ориентировочный ущерб.
23. Предполагаемая (установленная) причина пожара.
24. Сведения о проведении оперативно-следственных действий и возбуждении уголовного дела.

25. Должностные лица МЧС России, органов власти, правоохранительных органов, руководившие тушением пожара, проведением аварийно-спасательных работ, проведением оперативно-следственных действий.

26. Дата последнего мероприятия по контролю.

Начальник специального управления_____
(наименование подразделения)

_____ _____ _____
(специальное звание) (подпись) (инициалы, фамилия)

Дата

Приложение к форме 1СУ

Справочная информация по тушению пожара на

_____

(полное наименование объекта)

__.__.20__ года в __ часов __ минут на пункт связи СПСЧ № __ ФГКУ «Специальное управление ФПС № __ МЧС России» от дежурного по зданию № ___ поступило сообщение о произошедшем (место возникновения пожара, ориентировочная площадь, сведения о пострадавших, наличие опасных веществ). В __ часов __ минут на место пожара были направлены __ АЦ СПСЧ № __ и __ АЦ СПСЧ № __ ФГКУ «Специальное управление ФПС № __ МЧС России». В __ часов __ минут __ АЦ ФГКУ «Специальное управление ФПС № __ МЧС России» прибыло к месту пожара. По прибытии на место обнаружено горение спецпродукции на площади ___ $м^2$, имеется угроза соседним зданиям. При проведении разведки погибших и пострадавших не обнаружено. Время начала тушения __ часов __ минут. Время локализации пожара __ часов __ минут. Время ликвидации пожара __ часов __ минут.

В результате пожара погибших нет, пострадал __ человек (ФИО ___ г.р. травмы средней тяжести - ожог верхних дыхательных путей, госпитализирован) уничтожено ___ тонн спецпродукции, повреждены здания и сооружения. Ориентировочный ущерб от пожара составляет более ___ млн.руб. Предполагаемая причина пожара – нарушение технологического процесса.

Силы и средства, участвующие в тушении пожара, по состоянию на __ часов __ минут:

СУ ФПС № __ МЧС России – __ АЦ, __ ед. вспомогательной техники, __ чел. л/с, шанцевый инструмент;

ФГКУ __ отряд ФПС по _____ – __ АЦ, __ АШ, __ человек;

Приспособленная техника:

Охраняемый объект – 2 МДК.

Всего: __ ед. техники, в том числе АЦ – __, АШ – __, УАЗ – __, МДК - 2; __ человек личного состава.

Форма 2СУ

Оперативная информация
о происшествиях со служебным автомототранспортом и плавсредствами, которыми управляли сотрудники (работники) ФПС, повлекших гибель и (или) травмирование личного состава ФПС и (или) граждан

1. Дата и время происшествия.

2. Наименование субъекта Российской Федерации.

3. Место происшествия (населенный пункт, трасса и расстояние до ближайшего населенного пункта).

4. Сведения о лице, управлявшем транспортным средством.

2.4.1. Должность.

4.2. Воинское (специальное) звание.

4.3. Фамилия, имя, отчество, год рождения.

4.4. Наличие разрешающих отметок в удостоверении на право вождения транспортным средством.

4.5. Состояние водителя.

5. Сведения о транспортном средстве.

5.1. Тип транспортного средства.

5.2. Модель транспортного средства.

5.3. Государственный регистрационный знак.

5.4. Принадлежность транспортного средства.

5.5. Срок действия последнего технического осмотра.

6. Закрепление транспортного средства за лицом, им управлявшим.

7. Цель следования транспортного средства (на пожар, с пожара, служебная необходимость и т.п.).

8. Описание обстоятельств происшествия.

9. Вид происшествия (столкновение, опрокидывание, наезд на пешехода и т.д.).

10. Причины происшествия (выбор скорости движения, соблюдение правил дорожного движения и т.д.).

11. Последствие происшествия.

11.1. Погибло человек.

11.2. Травмировано человек.

11.3. Из них сотрудников (работников).

11.4. Повреждено транспортных средств.

11.5. Из них - служебных.

12. Сведения о погибших.

13. Сведения о состоянии травмированных, в какие медицинские учреждения направлены.

14. Сведения об оказании помощи травмированным.

15. Описание повреждения транспортного средства и ориентировочный срок его ремонта.

16. Сведения о влиянии происшествия на выполнение служебного задания (решения боевой задачи).

17. Сведения о проведении оперативно-следственных действий.

18. Принятые конкретные меры в связи с данным происшествием (в т.ч. по наказанию виновных).

Начальник специального управления _____
(наименование подразделения)

_____ _____ _____
(специальное звание) (подпись) (инициалы, фамилия)

Дата

Форма 3СУ

Оперативная информация о несчастных случаях с гибелью, травмированием (ранением, отравлением, получением ожогов) личного состава ФПС, связанных с исполнением служебных обязанностей

1. Дата и время происшествия.
2. Наименование субъекта Российской Федерации.
3. Место происшествия (город, область, район, объект).
4. Сведения о травмированном. Заполняются на каждого травмированного.
4.1. Должность.
4.2. Воинское (специальное) звание.
4.3. Фамилия, имя, отчество, год рождения.
4.4. Общий стаж работы в ГПС (в органах внутренних дел).
4.5. Стаж работы в занимаемой должности.
4.6. Семейное положение (состав семьи, сведения о лицах, находящихся на иждивении).
5. Обстоятельства происшествия.
6. Причины происшествия.
7. Последствия происшествия.
8. Сведения о проведении оперативно-следственных действиях (специального расследования, служебной проверки).
9. Должностные лица МЧС России, органов исполнительной власти и местного самоуправления, правоохранительных органов и прокуратуры, руководившие проведением проверки на месте происшествия, проведением оперативно-следственных действий.

Начальник специального управления _____
(наименование подразделения)

_____ _____ _____
(специальное звание) (подпись) (инициалы, фамилия)

Дата

Форма ФИН

СВЕДЕНИЯ (ОТЧЕТ)

об оказании финансовой помощи гражданам, пострадавшим в результате ЧС (происшествия), пожаров на территории _____

(наименование субъекта Российской Федерации)

по состоянию на « ___ » _____ 20 ___г.

_____

(наименование чрезвычайной ситуации (происшествия), пожара)

из бюджета субъекта РФ
(органа местного самоуправления)

№ п/п	НПА субъекта РФ (органа местного самоуправления) о выделении финансовых средств			Вид выплаты (в соответствии с НПА субъекта РФ, органа местного самоуправления)	Установленный НПА размер выплаты (тыс. руб.)	Количество граждан, признанных нуждающимися в оказании финансовой помощи		Доведено до граждан	
	№	дата	сумма (тыс. руб.)			количество человек	сумма (тыс. руб.)	количество человек	сумма (тыс. руб.)

из федерального бюджета РФ

№ п/п	НПА Правительства РФ о выделении финансовых средств			Вид выплаты	Установленный НПА размер выплаты (тыс. руб.)	Количество граждан, признанных нуждающимися в оказании финансовой помощи		Доведено до граждан	
	№	дата	сумма (тыс. руб.)			количество человек	сумма (тыс. руб.)	количество человек	сумма (тыс. руб.)

*в случае оказания финансовой помощи пострадавшим гражданам

Форма УА-П

Донесение
об авиационном происшествии

В соответствии с постановлением Правительства Российской Федерации от 02.12.1999 № 1329 «Об утверждении Правил расследования авиационных происшествий и авиационных инцидентов с государственными воздушными судами в Российской Федерации»:

30. Письменное донесение об авиационном происшествии командир авиационной части (по принадлежности воздушного судна) представляет в течение 24 часов руководителю федерального органа исполнительной власти или организации (в Министерстве обороны Российской Федерации – главнокомандующему видом Вооруженных Сил Российской Федерации и командующему войсками военного округа (командующему Северным флотом) и его копию - начальнику Службы безопасности полетов.

31. В письменном донесении указываются следующие сведения:

а) дата, время (местное / московское);

б) вид авиационного происшествия;

в) район авиационного происшествия (координаты точки потери радиосвязи и пропадания отметки от воздушного судна на экране радиолокационной станции, координаты места падения воздушного судна);

г) тип и принадлежность воздушного судна;

д) аэродром вылета;

е) полетное задание, метеоусловия;

ж) данные об экипаже, пассажирах и грузе, находившихся на борту;

з) последствия авиационного происшествия для членов экипажа и пассажиров воздушного судна и окружающей среды;

и) данные о поисково-спасательных работах и необходимости оказания дополнительной помощи в их проведении;

к) другие достоверные сведения по авиационному происшествию, известные к моменту представления донесения.

Отсутствие каких-либо из указанных сведений не является основанием для задержки представления донесения.

Форма ПДОШ

СВЕДЕНИЯ

об организации работы постоянно действующего оперативного штаба при комиссии по предупреждению и ликвидации чрезвычайных ситуаций и обеспечению пожарной безопасности

_____

(наименование субъекта Российской Федерации)

по состоянию на « ___ » _____ 20 ___г.

№ п/п	Основание для организации работы ПДОШ[1]	Обстановка, послужившая основанием для организации работы ПДОШ[2]	Место организации работы ПДОШ[3] (в зоне ЧС, в ГУ МЧС России, в ином месте)	Дата, время начала работы ПДОШ	Дата, время убытия/прибытия в зону ЧС	Дата, время завершения работы ПДОШ	Должностное лицо ГУ МЧС России для организации взаимодействия по работе ПДОШ[4]

Примечание:

1. Сведения направляются в Департамент оперативного управления и ОДС МЧС России в установленном порядке.
2. К форме «ПДОШ» прикладывается состав постоянно действующего оперативного штаба при комиссии по предупреждению и ликвидации чрезвычайных ситуаций и обеспечению пожарной безопасности субъекта Российской Федерации.

---

[1] Решение КЧС и ОПБ субъекта Российской Федерации, решение Председателя КЧС и ОПБ субъекта Российской Федерации.

[2] Угроза возникновения (возникновение) чрезвычайной ситуации, действие ландшафтных (природных пожаров).

[3] Указывается наименование и адрес органа (организации), на базе которого организована работа ПДОШ.

[4] Указывается должность, звание, ФИО, телефон (рабочий, мобильный).

Приложение № 3
к пункту 6 Регламента обмена оперативной информацией
в области защиты населения и территорий от чрезвычайных
ситуаций природного и техногенного характера
и обеспечения пожарной безопасности
в системе МЧС России

СХЕМЫ
обмена оперативной информацией

Схема обмена оперативной информацией при угрозе возникновения (возникновении) ЧС и срочной информацией

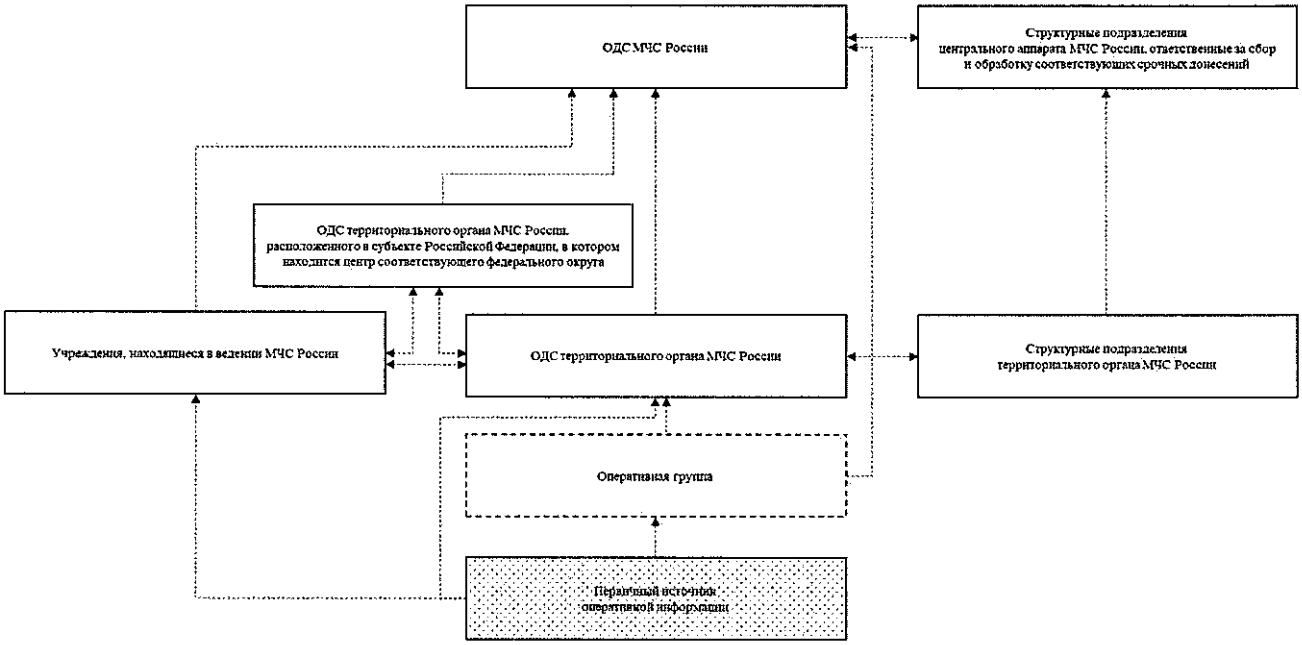

- представление оперативной информации

- взаимодействие

- штатные органы управления

- нештатные органы управления, формируемые при угрозе возникновения (возникновении) ЧС

Схема обмена оперативной информацией при возникновении (угрозе возникновения) ЧС на объектах ведения горных работ

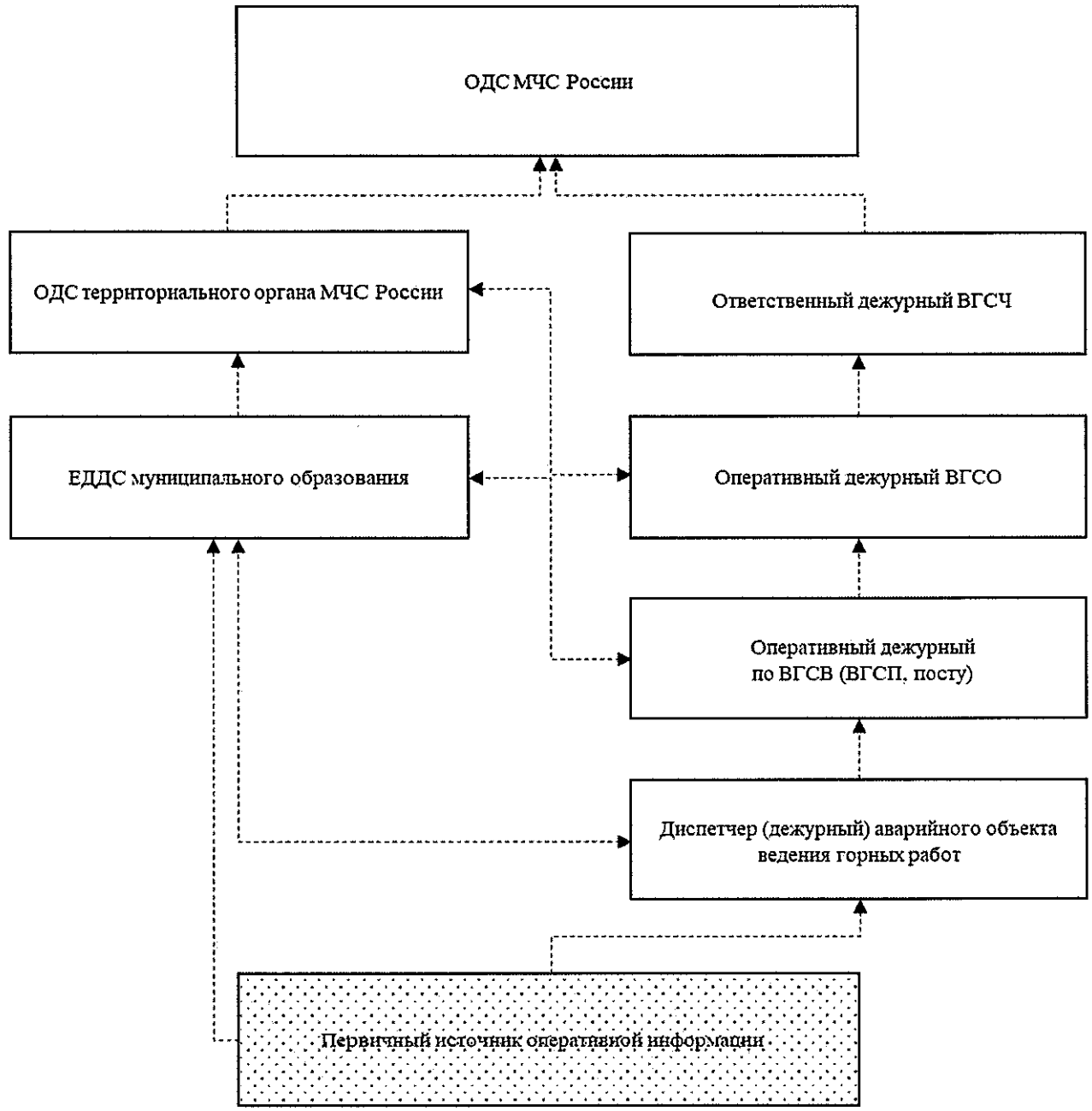

←- - - -представление оперативной информации

←- -►- взаимодействие

Схема обмена оперативной информацией при возникновении (угрозе возникновения) ЧС на объектах бурения и добычи нефти, газа и газового конденсата или объектах подземного хранения газа и газового конденсата

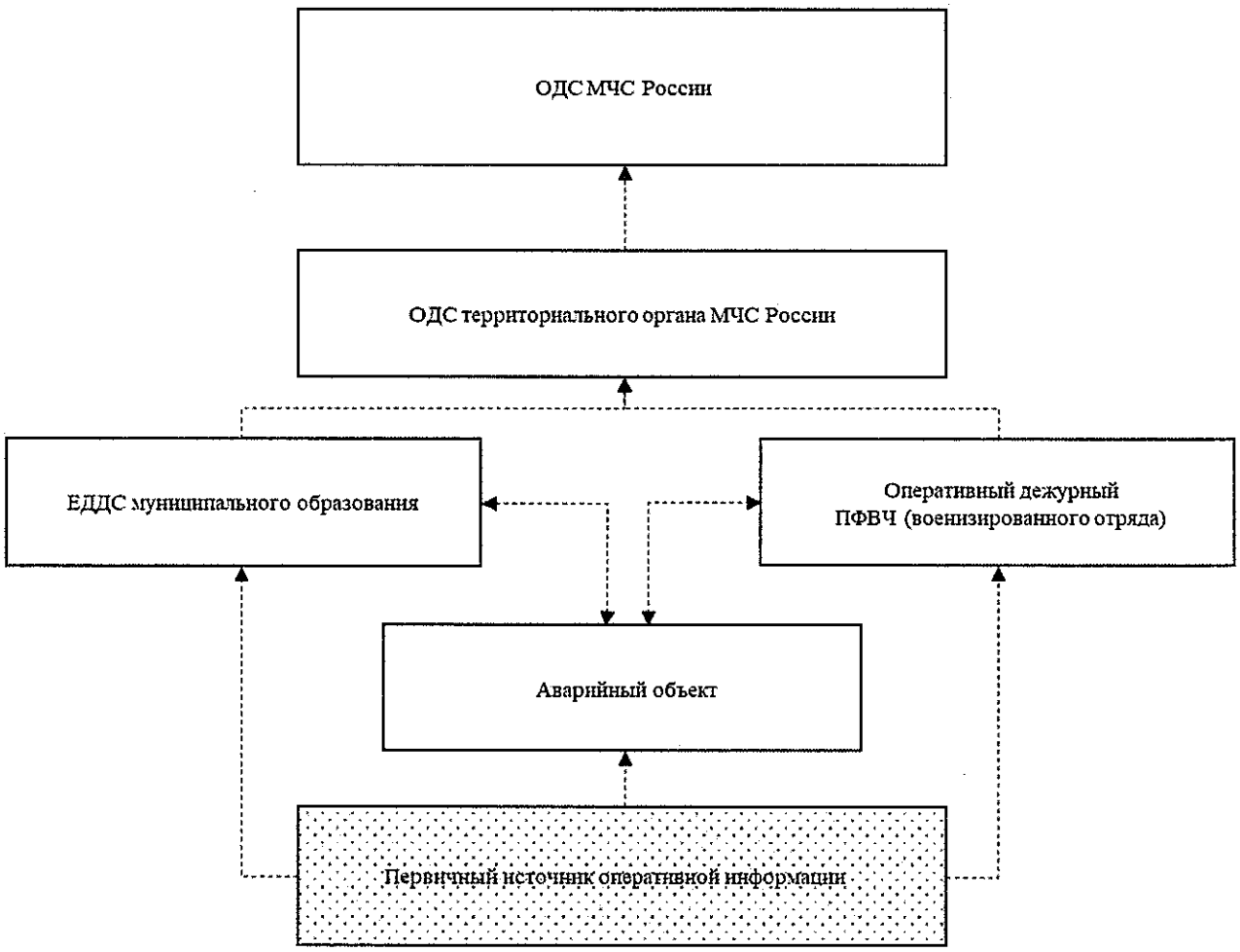

<- - - -> -представление оперативной информации

<- - -> - взаимодействие

Схема обмена оперативной информацией при реагировании на пожар

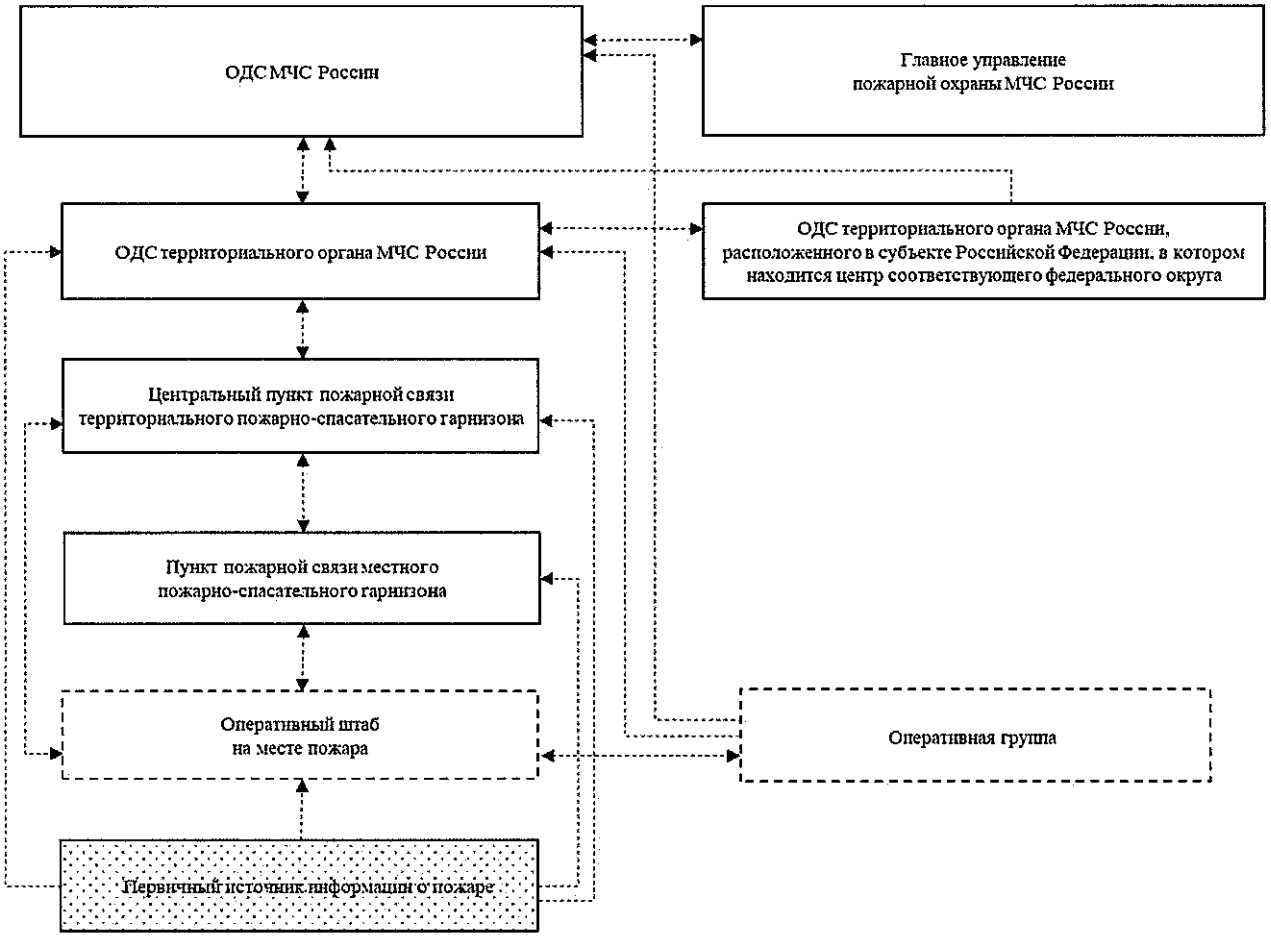

- представление оперативной информации

- взаимодействие

- штатные органы управления

- нештатные органы управления, формируемые при реагировании на пожар

Схема обмена ежедневной отчетной информацией об общем состоянии оперативной обстановки

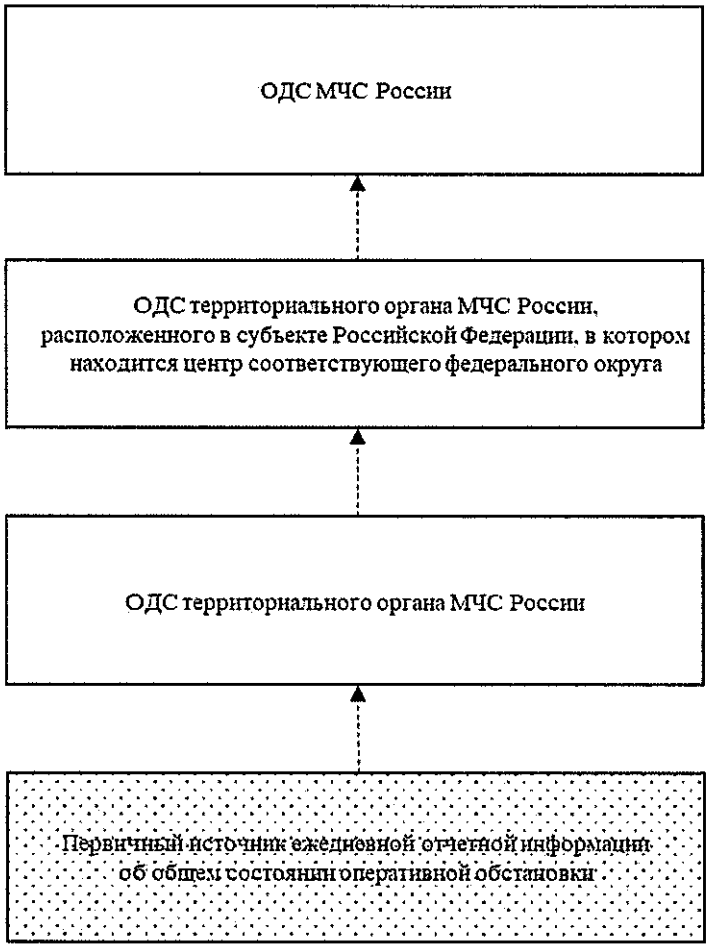

←- - - -представление оперативной информации

Приложение № 4
к пункту 43 Регламента обмена оперативной информацией
в области защиты населения и территорий от чрезвычайных
ситуаций природного и техногенного характера
и обеспечения пожарной безопасности
в системе МЧС России

КРИТЕРИИ
оценки качества оперативной информации

I. Общие положения

1. Критерии оценки качества оперативной информации устанавливают требования к оценке и последовательность действий по определению качества оперативной информации в целях повышения эффективности информационного взаимодействия, организации контроля за обменом оперативной информацией и формирования объективной оценки деятельности ОДС ТО МЧС России.

2. Под качеством оперативной информации понимается совокупность свойств, отражающих степень пригодности оперативной информации для решения поставленных задач.

Оценка качества оперативной информации осуществляется путем установления количественного значения для документов по качественным показателям: своевременности, достоверности и целостности.

3. Организация работы по оценке качества оперативной информации определяется:

1) на федеральном уровне – порядком оценки качества оперативной информации, утверждаемым начальником ГУ НЦУКС;

2) на межрегиональном и региональном уровнях – порядком оценки качества оперативной информации на соответствующем уровне (положения которого не должны противоречить порядку оценки качества оперативной информацией на федеральном уровне), утверждаемым распорядительным документом руководителя территориального органа МЧС России (пункт 17 настоящего Регламента).

4. Адрес и порядок размещения оперативной информации в соответствующем разделе каталога оперативной информации на FTP-сервере ведомственной сети определяется ГУ НЦУКС.

5. При автоматизации процессов работы с оперативной информацией и соответствующем указании ГУ НЦУКС размещение документов в вышеуказанной директории не осуществляется.

6. Представление автоматизированной оперативной информации осуществляется на основании разработанных регламентов (инструкций), регламентирующих работу с автоматизированной системой.

7. В случае возникновения отказов (сбоев) в работе информационных систем и ресурсов, через которые автоматизированы процессы работы с оперативной информацией, размещение документов осуществляется в ранее установленной директории без дополнительных указаний.

II. Особенности проведения оценки

8. Оценка оперативной информации осуществляется по следующим качественным показателям:

1) **своевременность** анализируется посредством фиксации времени представления документов ОДС территориальных органов МЧС России в ОДС МЧС России и его сравнения с установленными сроками.

Сроки представления ежедневной отчетной информации для ОДС территориальных органов МЧС России определены решениями руководителей территориальных органов МЧС России, дислоцированных в субъектах Российской Федерации, в которых расположены центры соответствующих федеральных округов;

2) **достоверность** заключается в соответствии содержания документа реальным значениям параметров оперативной обстановки и анализируется посредством верификации основных и дополнительных показателей оперативной информации, содержащихся в документах ОДС территориальных органов МЧС России, с информацией, полученной в ходе коммуникаций с различными источниками оперативной информации.

Оперативная информация является достоверной в случае отсутствия ложных, противоречивых или искаженных сведений в основных и дополнительных показателях оперативной информации.

К основным показателям оперативной информации относятся данные, оказывающие влияние на принятие управленческого решения, оценку оперативной обстановки, ее масштаб (количество пострадавших, погибших, спасенных, травмированных и т.д.).

К дополнительным показателям оперативной информации относятся данные, которые носят описательный характер и не влияют на принятие управленческого решения, оценку оперативной обстановки, ее масштаб (справочная информация, профилактические мероприятия и т.д.);

3) **целостность** анализируется посредством проверки соответствия наименования, формы и полноты сведений, содержащихся в документах, требованиям, установленным настоящим Регламентом. Наименование документов должно соответствовать коду, установленному в приложении № 1 к Регламенту. Формы документов оцениваются на соответствие приложению № 2 к Регламенту. В ходе анализа целостности документ проверяется на отсутствие ошибок в орфографии, грамматике и пунктуации (далее – ошибки).

9. Качество оперативной информации оценивается по двум направлениям:

1) оценка оперативной информации при угрозе возникновения (возникновении) ЧС и при реагировании на пожары (далее – реагирование на ЧС и пожары), в том числе при проведении тренировок с ОДС ТО МЧС России;

2) оценка ежедневной отчетной информации об общем состоянии оперативной обстановки (далее – ежедневная отчетная информация).

10. Оценка оперативной информации при реагировании на ЧС и пожары осуществляется в приоритетном порядке.

III. Методика проведения оценки

11. Оценка качественных показателей оперативной информации осуществляется ежедневно в период несения оперативного дежурства в круглосуточном режиме путем оценки каждого документа по оперативной информации в балльной системе.

12. Итоговая оценка за документ формируется из суммы баллов качественных показателей оперативной информации.

13. Оценка качества оперативной информации ОДС ТО МЧС России проводится за сутки, месяц, квартал, полугодие, год и складывается из суммы итоговых оценок за каждый документ.

14. Документы по оперативной информации при реагировании на ЧС и пожары оцениваются от 0 до 9 баллов.

15. Документы по ежедневной отчетной информации оцениваются от 0 до 3 баллов.

16. В случае, если документ оценивается по своевременности и (или) достоверности на 0 баллов, итоговая оценка – 0 баллов.

17. При получении документов, относящихся к одному коду, баллы по данному типу документов суммируются.

18. Для целей настоящей методики применяются следующие критерии оценки оперативной информации:

Критерии оценки оперативной информации при реагировании на ЧС и пожары

Качественные показатели	**Балльная шкала оценки критериев**			
	3 балла	**2 балла**	**1 балл**	**0 баллов**
Своевременность	Документ представлен в установленные сроки	Документ представлен с задержкой не более 10 минут	Документ представлен с задержкой не более 30 минут	Документ представлен с задержкой более 30 минут
Достоверность	Показатели оперативной информации достоверны	Основные показатели достоверны, но имеются искажения в дополнительных показателях, не влияющих на оценку оперативной обстановки	Основные показатели имеют искажения, не влияющие на оценку оперативной обстановки	Показатели оперативной информации противоречивы, в результате чего нельзя оценить оперативную обстановку
Целостность	Наименование и форма документа соответствуют установленным требованиям, показатели заполнены в полном объеме, ошибки отсутствуют	Наименование документа не соответствует установленным требованиям и (или) допущены ошибки	Документ не соответствует установленной форме	Показатели заполнены не в полном объеме

Критерии оценки ежедневной отчетной информации

Качественные показатели	Балльная шкала оценки критериев	
	1 балл	0 баллов
Своевременность	Документ представлен в установленные сроки	Документ представлен с опозданием
Достоверность	Показатели оперативной информации достоверны	Показатели оперативной информации противоречивы или искажены, в результате чего нельзя оценить оперативную обстановку
Целостность	Наименование и документа соответствуют установленным требованиям, показатели заполнены в полном объеме, отсутствуют ошибки	Форма* и (или) наименование документа не соответствуют установленным требованиям, и (или) показатели заполнены не в полном объеме, и (или) допущены ошибки

*для документов код ФОТО и ВИД применяется критерий пригодности для использования в средствах массовой информации

19. Для формирования рейтинга качества отработки оперативной информации ОДС территориальных органов МЧС России используется индекс качества, который отражает эффективности работы с оперативной информацией за рассматриваемый период.

20. Определение индекса качества ОДС территориального органа МЧС России проводится путем обобщения индексов качества оперативной информации при реагировании на ЧС и пожары и ежедневной отчетной информации для каждой ОДС территориального органа МЧС России за отчетный период (сутки, месяц, квартал, полугодие, год).

$$R = R_{\text{реаг}} + R_{\text{отч}},$$

где:

R – индекс качества ОДС территориального органа МЧС России;

$R_{\text{реаг}}$ – индекс качества отработки оперативной информации при реагировании на ЧС и пожары;

$R_{\text{отч}}$ – индекс качества отработки ежедневной отчетной информации.

21. Индекс качества отработки оперативной информации при реагировании на ЧС и пожары и индекс качества отработки ежедневной отчетной информации определяется средним арифметическим оценок, выставленных за отчетный период (сутки, месяц, квартал, полугодие, год).

$$R_{\text{реаг}} = \frac{a_1+a_2+\cdots+a_n}{n};$$

$$R_{\text{отч}} = \frac{b_1+b_2+\cdots+b_m}{m},$$

где:

a – итоговая оценка за документ при реагировании на ЧС и пожары;

n – количество итоговых оценок за документы при реагировании на ЧС и пожары;

b – итоговая оценка за документ по ежедневной отчетной информации;

m – количество итоговых оценок за документы по ежедневной отчетной информации.